



Tabla de contenido

1. INTRODUCCIÓN.....	3
2. METODOLOGÍA	4
3. PRINCIPALES RESULTADOS.....	8
3.1. INICIATIVAS DE ÁMBITO SUPRALOCAL NO ALINEADAS A ODS.....	8
3.2. INICIATIVAS DE ÁMBITO SUPRALOCAL VINCULADAS A ODS.....	20
3.3. INICIATIVAS DE LOCALIZACIÓN DE ODS PROMOVIDAS POR GOBIERNOS LOCALES.....	22
3.4. SONDEO DE OPINIÓN SOBRE LA AGENDA 2030 ENTRE LOS GOBIERNOS LOCALES	31
4. CONCLUSIONES	33
ANEXO 1. GEOLOCALIZACIÓN DE INICIATIVAS QUE PODRÍAN VINCULARSE A LOS ODS.....	35
ANEXO 2. FICHAS DE INICIATIVAS DE LOCALIZACIÓN DE ODS PROMOVIDAS POR ENTIDADES SUPRALOCALES.....	60
ANEXO 3. FICHAS DE MUNICIPIOS Y PROVINCIAS CON INICIATIVAS DE LOCALIZACIÓN DE ODS.....	83



1. INTRODUCCIÓN

En la Cumbre de Desarrollo Sostenible de las Naciones Unidas (ONU), celebrada entre el 25 y el 27 de septiembre de 2015 en Nueva York, 193 Jefes de Estado y de Gobierno de países miembros de la ONU aprobaron el documento final: Transformar nuestro mundo: La Agenda 2030 para el desarrollo sostenible.

Esta Agenda se concretó en 17 Objetivos de Desarrollo Sostenible (ODS) compuestos por un total de 169 metas, que conjugan las tres dimensiones del desarrollo sostenible: económica, social y medioambiental, y cuyo fin es guiar de manera coordinada la acción mundial colectiva hasta el 2030.

Los ODS incluyen metas relacionadas con competencias y responsabilidades de la esfera local y municipal, a través, principalmente, de la prestación de servicios básicos y en la promoción de un desarrollo territorial endógeno, inclusivo y sostenible.

De ahí la importancia de la localización de iniciativas de ODS. Este concepto hace referencia al proceso que tiene en cuenta los contextos subnacionales para el logro de la Agenda 2030, desde el establecimiento de los objetivos y metas, hasta la determinación de los medios de implementación, y el uso de indicadores para medir y monitorear el progreso realizado¹.

En este sentido, el Fondo Andaluz de Municipios para la Solidaridad Internacional (FAMSI), está realizando una firme apuesta para impulsar que los Gobiernos Locales se “apropien” de los ODS y la Agenda 2030. Entre las actividades que está realizando, se puede citar el proyecto: *“Identificación y mapeo de iniciativas de localización en los ámbitos local y provincial de los Objetivos de Desarrollo Sostenible (ODS), acompañamiento a la localización de los ODS en seis territorios andaluces y elaboración de una Guía para la implementación de los Objetivos de Desarrollo Sostenible (ODS) en el ámbito local de Andalucía*, enmarcado en la acción de Promoción y localización de los Objetivos de Desarrollo Sostenible en municipios andaluces, cofinanciada por la AACID.

Este primer Mapeo de iniciativas de localización de ODS en los municipios andaluces ha permitido conocer la línea base en la que se encuentra la aplicación de iniciativas de localización de ODS en los municipios de Andalucía hasta octubre de 2019, que se podrá comparar con la situación a marzo de 2020.

Como se ha puesto de manifiesto, la realización de este Mapeo no constituye una iniciativa aislada, sino un paso más dentro de un proceso iniciado por FAMSI, y otras instituciones, para que los Gobiernos Locales adapten los ODS como hoja de ruta para el diseño de sus políticas públicas. Por ello, se parte del convencimiento de que este primer mapeo es una primera aproximación que se irá enriqueciendo con las iniciativas que no hayan podido ser detectadas hasta el momento. Así mismo, es posible que se produzca un “efecto llamada” y estimule a que los Gobiernos Locales se sumen al proceso de localización de los ODS.

A continuación, se presenta la metodología utilizada, las iniciativas de localización identificadas hasta el momento, y unas conclusiones preliminares.

¹ Guía para la localización de los ODS: Implementación y monitoreo subnacional. Global Taskforce of Local and Regional Governments. 2nd World Assembly toward Habitat III.

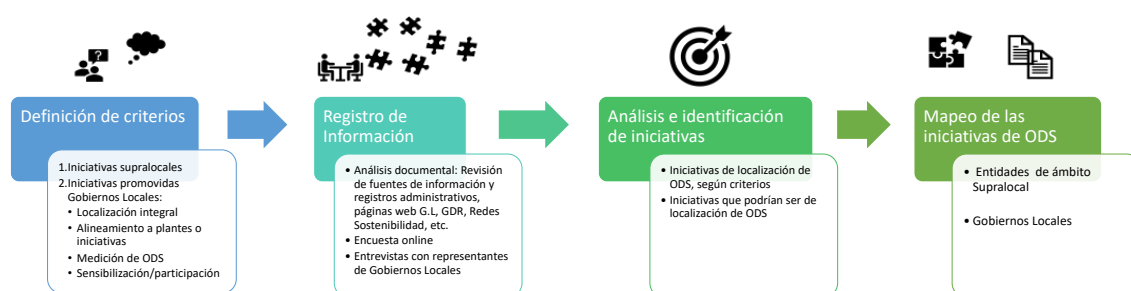


2. METODOLOGÍA

El **mapeo** es la acción de recopilación sistemática de información dirigida a identificar actores o elementos clave, determinar cómo se relacionan y cuáles son las actuaciones que llevan a cabo con el objetivo de caracterizar un territorio en un determinado ámbito.

Para realizar el mapeo de iniciativas de localización de ODS en los municipios de Andalucía se han llevado a cabo las siguientes tareas:

Ilustración 1. Esquema metodológico para el mapeo de iniciativas de localización de ODS



Fuente: Elaboración propia.

1) Definición de criterios para determinar qué tipo de iniciativas pueden considerarse iniciativas de localización de ODS

El primer paso para valorar las iniciativas de localización de los ODS en los municipios de Andalucía supone la definición de los niveles y criterios a tener en cuenta para determinar qué tipo de iniciativas pueden considerarse de localización de ODS.

Una iniciativa de localización puede ser una acuerdo, norma, estrategia, proyectos y planes, desarrollada en algunos de los ámbitos de los ODS, o de forma integral, y que se implementa en el ámbito local, con independencia de la fuente de financiación u origen.

De esta forma, se pueden dar iniciativas en dos niveles territoriales:

- Iniciativas promovidas por entidades de **ámbito superior al local** (regional, nacional o internacional). Se incluye este ámbito para reforzar el carácter multinivel de los ODS y la posibilidad de localizar iniciativas que impulsadas por administraciones de ámbito superior.
- **Iniciativas promovidas por los Gobiernos Locales** de forma consciente y alineadas a los ODS y a la Agenda 2030

Para la determinación de los criterios de identificación de iniciativas de localización de ODS se ha realizado una intensa revisión documental y se ha consultado con personas expertas, llegando a la siguiente tipología:



Tabla 1. Ámbitos y criterios para determinar las iniciativas de localización de ODS

Ámbito	Criterio
<ul style="list-style-type: none"> Iniciativas promovidas por entidades de ámbito superior al local (regional, nacional o internacional). Se incluye este ámbito para reforzar el carácter multinivel de los ODS y la posibilidad de localizar iniciativas que impulsadas por administraciones de ámbito superior. 	<ul style="list-style-type: none"> Alineamiento discursivo de las iniciativas con la Agenda 2030 y los ODS. Estar siendo o haber sido implementadas por los gobiernos locales.
<ul style="list-style-type: none"> Iniciativas promovidas por los Gobiernos Locales de forma consciente y alineadas a los ODS y a la Agenda 2030 	<ul style="list-style-type: none"> Localización integral ODS. Hace referencia a iniciativas que han integrado los ODS en la agenda local. En este caso, se contemplan Planes con un enfoque integral, que cuentan con el respaldo de las personas con mayor responsabilidad política y técnica, que promueve la coordinación institucional y con actores privados, y presta especial atención a la rendición de cuentas. Alineamiento a Planes o iniciativas específicos en los siguientes ámbitos: urbanismo y movilidad, economía baja en carbono, metabolismo urbano, economía y sociedad, igualdad de género y trato, educación inclusiva, inclusión social, gobernanza y participación, infancia, etc. Medición ODS, que recoge actividades de medición del cumplimiento de los ODS. Sensibilización/ participación sobre los ODS, que contempla las actuaciones destinadas a sensibilizar y visibilizar los ODS en los municipios.

Fuente: Elaboración propia.

2) Recopilación de información sobre iniciativas de localización de los ODS

Para identificar el mayor número de municipios con alguna iniciativa de localización de ODS se han usado varias fuentes de información (cuantitativas y cualitativas) y técnicas de investigación para contrastar y cualificar los datos.

El propósito de este proceso de triangulación ha permitido, además, mejorar la validez de los resultados alcanzados mediante la depuración de las deficiencias intrínsecas de un solo método de recogida de datos, como podría haber sido solo una encuesta a las entidades locales.

Las técnicas utilizadas han sido las siguientes:

Análisis documental

El punto de partida para obtener la información para el mapeo de iniciativas de localización de ODS ha sido la revisión de fuentes y registros de organismos públicos y privados y de redes de sostenibilidad promovidas por la FAMP (Red de Ciudades EDUSI, Radel: Red Andaluza de Desarrollo Local, RACS: Red Andaluza de Ciudades Sostenible, Red Andaluza de Ciudades Saludables, etc.) y otras instituciones como Covenant of Mayors (Pacto de las Alcaldías), entre otros.



Por otro lado, se han revisado las webs institucionales de una muestra compuesta por 94 gobiernos locales, además de web de instituciones que trabajan en el ámbito de los ODS y la Agenda 2030, para conocer si estaban poniendo en marcha iniciativas de localización y en caso afirmativo, para caracterizarlas.

Encuesta online dirigida a los Gobiernos Locales de Andalucía

Entre julio y septiembre de 2019 se realizó una encuesta online dirigida a tres tipos de entidades, en las que se les solicitó su colaboración para la obtención de información relevante para la identificación de las iniciativas de localización de los ODS existentes:

- 790 Gobiernos Locales (764 Ayuntamientos, 8 Diputaciones y 18 Mancomunidades).
- 88 socios colaboradores de FAMSI.
- Otras entidades que actúan a nivel local, como los 52 Grupos de Desarrollo Rural (GDR).

El cuestionario contempla cuatro apartados sobre el que se formulaban diferentes preguntas:

- Información general sobre la entidad.
- Iniciativas llevadas a cabo por la entidad que pueden vincularse a los ODS en tres grandes ámbitos: ambiental, económico y social.
- Gestión y aplicación de los ODS. Dirigido a las entidades que ya está promoviendo iniciativas vinculadas de forma directa a los ODS.
- Entidades que van a iniciar iniciativas en torno a los ODS.

La aplicación del cuestionario se ha realizado a través de dos vías.

- El envío de invitaciones mediante correos electrónicos en los que se incluía el enlace al cuestionario.
- La inclusión de una invitación para contestar la encuesta en las páginas web corporativas o de redes sociales de FAMSI

Las fuentes principales de información utilizadas para enviar los correos electrónicos fueron proporcionadas por FAMSI. Además, se ha obtenido los datos de contacto de las Mancomunidades a partir de la web de la Consejería de Turismo, Regeneración, Justicia y Administración Local y actualizado los datos de contacto de los Grupos de Desarrollo Rural de Andalucía mediante visitas a sus páginas web.

Para reforzar el cumplimiento del cuestionario se han realizado diferentes acciones (difusión en la página web de FAMSI, tres envíos masivos, correos personalizados en una selección de casos y llamadas telefónicas). Finalmente, el cuestionario ha tenido una tasa de participación próxima al 8,5%, inferior a lo esperado en este tipo de encuestas, que suele oscilar entre un 15 y un 20%.

Entrevistas con representantes de los Gobiernos Locales.

Se han mantenido entrevistas telefónicas, entre el 2 y el 30 de septiembre, con una muestra de 94 gobiernos locales (los gobiernos socios de FAMSI y las Diputaciones de Almería y Málaga).



3) Análisis e identificación de las iniciativas vinculadas a los ODS

Para valorar si las iniciativas detectadas estaban vinculadas de forma directa a los ODS se analizó de forma detallada la documentación elaborada sobre cada una de las iniciativas o planes identificados. Concretamente, se analizaron los documentos programáticos, la normativa europea, estatal y autonómica que los regula, memorias, declaraciones institucionales, etc.

A partir de esta revisión se identificaron las tres situaciones siguientes:

- **Iniciativas**, que aún **no** han sido **vinculadas** a la **Agenda 2030 y los ODS** de forma explícita.
- **Iniciativas que han sido alineadas de forma explícita a los ODS y a la Agenda 2030 por entidades de ámbito supralocal**, que están siendo o han sido implementadas por los gobiernos locales.
- **Iniciativas promovidas por los Gobiernos Locales de forma consciente y coordinada a los ODS y a la Agenda 2030**, las cuáles constituyen un nivel superior de compromiso con los ODS porque la entidad promotora es el propio Gobierno Local.

4) Mapeo de las iniciativas de localización de los ODS

La última fase del proceso ha supuesto el registro y georreferenciación de las iniciativas analizadas. Para ello, la información se ha estructurado en un formato de ficha para una mejor comprensión de las iniciativas. Se han confeccionado dos fichas, una por cada tipo de iniciativa identificada en función de su organismo promotor:

Tabla 2. Modelo de ficha para las iniciativas vinculadas a los ODS por entidades de ámbito supralocal

Iniciativa	Denominación de la iniciativa
Objetivo ODS	Alineamiento a los ODS según el agente promotor
Agente promotor	Organismo que promueve o financia la iniciativa
Ámbito	Municipios en los que se desarrolla
Agente responsable de su desarrollo	Agente responsable o involucrado en la iniciativa
Breve descripción y vinculación con los ODS	Breve descripción de la iniciativa y argumentos que han permitido vincular la iniciativa con los ODS
Referencias	URL para conocer mayor detalle de la iniciativa

Fuente: Elaboración propia.



Tabla 3. Modelo de ficha para las iniciativas vinculadas a los ODS por los Gobiernos Locales

Provincia					
Municipio					
Población: Mujeres Hombres	Renta media por habitante:	Posición en relación con los municipios de Andalucía: Posición en relación con los municipios de la provincia:			
Pertenencia a Red de sostenibilidad		Declaración institucional sobre los ODS como hoja de ruta			
Iniciativas de localización de ODS					
ODS (ODS con los que la iniciativa está alineada)	Tipo de actuación de localización (en función de los criterios establecidos)	Denominación (Nombre de la iniciativa)	Responsable (Entidad responsable de la iniciativa de localización)	Breve Descripción (de la iniciativa y argumentos que han permitido vincularla)	Información disponible (URL para conocer mayor detalle)
	Localización integral ODS				
	Alineamiento a planes o iniciativas				
	Medición ODS				
	Actuaciones de sensibilización/ participación ODS				

Fuente: Elaboración propia.

3. PRINCIPALES RESULTADOS

Los tipos de iniciativas de localización identificadas en el análisis son los siguientes:

- Iniciativas de ámbito supralocal (21):
 - 14 que aún no han sido vinculadas a la Agenda 2030 y los ODS de forma explícita.
 - 7 que han sido alineadas de forma explícita a los ODS y a la Agenda 2030 por dichas administraciones o entidades vinculadas y son implementadas en los municipios andaluces.
- 122 Iniciativas de localización promovidas por 33 Gobiernos Locales de forma voluntaria y coordinada a los ODS y a la Agenda 2030 (basadas en localización integral, alineamiento a planes o programas y medición de ODS).

3.1. Iniciativas de ámbito supralocal no alineadas a ODS

Se han identificado 14 iniciativas de ámbito supralocal vinculadas directamente con los ODS, pero que aún no se han alineado, principalmente, porque fueron aprobadas en años anteriores a la aprobación a la Agenda 2030, y no se contemplaba esta dimensión.



Tabla 4. Iniciativas supralocales no vinculadas a ODS

Ámbito ambiental	Iniciativa	Fuente
Clima y Cambio climático	Planes de emergencia municipal	Consejería de Justicia e Interior
Movilidad Urbana	Planes de movilidad urbana sostenible	Observatorio de la Movilidad Metropolitana
Infraestructuras verdes	Vías pecuarias y corredores verdes	Consejería de Agricultura, Ganadería, Pesca y Desarrollo Sostenible
Agua	Planes de Restauración de playas	Consejería de Agricultura, Ganadería, Pesca y Desarrollo Sostenible
	Planes de restauración de riberas y ríos	Consejería de Agricultura, Ganadería, Pesca y Desarrollo Sostenible
Aire	Planes de mejora de la calidad del aire	Consejería de Agricultura, Ganadería, Pesca y Desarrollo Sostenible
Ámbito social	Iniciativa	Fuente
Transparencia/información	Índice de transparencia de los ayuntamientos	Transparencia Internacional España
Salud pública	Red Local de Acción Salud	Consejería de Salud y Familias
Accesibilidad Universal	Ayuntamientos Adheridos al Pacto Andaluz por la Accesibilidad	Consejería de Igualdad y Políticas Sociales
Ámbito económico	Iniciativa	Fuente
Consumo y producción sostenible	Red Andaluza de Compra Pública Sostenible (RACPS)	Federación Andaluza de Municipios y Provincias (FAMP)
Turismo sostenible	Proyecto E-Local Turismo Sostenible	E-local turismo sostenible
	Red de municipios contra la estacionalidad turística	FAMP
Desarrollo Local	Red Andaluza de Desarrollo Local (RADEL)	FAMP
Ciudades sostenibles	Red de Ciudades sostenibles	Consejería de Agricultura, Ganadería, Pesca y Desarrollo Sostenible, FAMP

Fuente: Elaboración propia.

A continuación, se muestra los municipios que poseen más de tres de estas iniciativas por provincia y que podrían vincularlas a los ODS de manera más ágil y empezar así el proceso de localización.



Tabla 5. Municipios por provincia con más de 3 iniciativas que se podrían vincular a los ODS

	CALIDAD DEL AIRE	MOVILIDAD	PLAYAS	RIBERAS	INFRAESTRU- VERDES	PLANES DE EMERGENCIA	REDES	TRANSPARENCIA	RED LOCAL DE SALUD	ACCESIBILIDAD	CONSUMO Y PRODUCCIÓN SOSTENIBLE	DESARROLLO LOCAL	CIUDADES SOSTENIBLES	TURISMO SOSTENIBLE	TOTAL
Almería															
Adra			X	X		X	X					X		X	6
Berja						X	X					X	X		4
Carboneras	X		X				X						X		4
Huércal de Almería		X				X	X						X		4
Huércal-Overa		X				X	X		X			X	X	X	7
Láujar de Andarax						X	X					X			3
Mojonera (La)						X	X					X	X		4
Pulpí			X			X	X						X	X	5
Roquetas de Mar		X	X		X	X	X					X	X	X	8
Vera									X				X	X	3
Vícar									X	X	X	X	X		5



	CALIDAD DEL AIRE	MOVILIDAD	PLAYAS	RIBERAS	INFRAESTRUCTURAS VERDES	PLANES DE EMERGENCIA	REDES	TRANSPARENCIA	RED LOCAL DE SALUD	ACCESIBILIDAD	CONSUMO Y PRODUCCIÓN SOSTENIBLE	DESARROLLO LOCAL	CIUDADES SOSTENIBLES	TURISMO SOSTENIBLE	TOTAL
Cádiz															
Barbate										X		X	X		3
Chiclana de la Frontera		X	X	X		X	X					X	X	X	8
Conil de la Frontera												X	X	X	3
Jerez de la Frontera	X	X		X	X	X	X					X	X		8
Línea de la Concepción (La)	X	X	X		X	X	X								6
Puerto de Santa María (El)	X		X		X	X	X					X	X	X	8
Puerto Real	X	X			X	X	X							X	6
Rota		X	X	X		X	X					X	X	X	8
San Fernando	X	X	X			X	X							X	6
San Roque	X	X	X	X	X	X	X								7
Sanlúcar de Barrameda		X				X	X					X	X	X	6



	CALIDAD DEL AIRE	MOVILIDAD	PLAYAS	RIBERAS	INFRAESTRU- VERDES	PLANES DE EMERGENCIA	REDES	TRANSPARENCIA	RED LOCAL DE SALUD	ACCESIBILIDAD	CONSUMO Y PRODUCCIÓN SOSTENIBLE	DESARROLLO LOCAL	CIUDADES SOSTENIBLES	TURISMO SOSTENIBLE	TOTAL
Córdoba															
Aguilar de la Frontera				X		X	X								3
Baena				X		X	X					X	X	X	6
Cabra		X				X	X		X	X					5
Carlota (La)						X	X		X	X					4
Fuente Obejuna												X	X	X	3
Fuente Palmera						X	X					X	X		4
Iznájar										X	X	X			3
Lucena		X		X		X	X				X			X	6
Montilla		X				X	X				X	X	X	X	7
Montoro				X		X	X					X	X	X	6
Palma del Río		X		X		X	X					X	X		6
Pozoblanco						X	X					X	X		4
Priego de Córdoba						X	X					X	X		4
Puente Genil		X				X	X					X	X		5
Rute						X	X					X	X		4



	CALIDAD DEL AIRE	MOVILIDAD	PLAYAS	RIBERAS	INFRAESTR-VERDES	PLANES DE EMERGENCIA	REDES	TRANSPARENCIA	RED LOCAL DE SALUD	ACCESIBILIDAD	CONSUMO Y PRODUCCIÓN SOSTENIBLE	DESARROLLO LOCAL	CIUDADES SOSTENIBLES	TURISMO SOSTENIBLE	TOTAL
Granada															
Albolote	X				X	X	X					X	X		6
Armilla	X					X	X					X	X		5
Baza		X				X	X								3
Gabias (Las)	X				X	X	X								4
Guadix						X	X					X	X	X	5
Huétor Vega	X				X	X	X					X	X		6
Loja						X	X					X		X	4
Motril		X	X			X	X							X	5
Ogíjares	X			X	X	X	X								5
Salobreña						X	X							X	3
Santa Fe	X			X	X	X	X								5
Almonte		X		X	X	X	X		X	X		X	X	X	10



	CALIDAD DEL AIRE	MOVILIDAD	PLAYAS	RIBERAS	INFRAESTRUCTURAS VERDES	PLANES DE EMERGENCIA	REDES	TRANSPARENCIA	RED LOCAL DE SALUD	ACCESIBILIDAD	CONSUMO Y PRODUCCIÓN SOSTENIBLE	DESARROLLO LOCAL	CIUDADES SOSTENIBLES	TURISMO SOSTENIBLE	TOTAL
Huelva															
Aracena												X	X	X	3
Ayamonte		X				X	X		X	X		X	X	X	8
Cartaya		X	X			X	X					X	X	X	7
Isla Cristina		X	X			X	X		X	X		X	X	X	9
Lepe		X	X			X	X		X	X		X	X	X	9
Palos de la Frontera	X				X	X	X							X	5
Punta Umbría	X					X	X					X	X	X	6



	CALIDAD DEL AIRE	MOVILIDAD	PLAYAS	RIBERAS	INFRAESTRU- VERDES	PLANES DE EMERGENCIA	REDES	TRANSPARENCIA	RED LOCAL DE SALUD	ACCESIBILIDAD	CONSUMO Y PRODUCCIÓN SOSTENIBLE	DESARROLLO LOCAL	CIUDADES SOSTENIBLES	TURISMO SOSTENIBLE	TOTAL
Jaén															
Alcalá la Real		X				X	X					X	X	X	6
Alcaudete												X	X	X	3
Andújar		X		X		X	X					X	X		6
Bailén		X				X	X					X	X	X	6
Huelma												X	X	X	3
Linares		X		X	X	X	X							X	6
Torre del Campo				X		X	X					X	X		5
Torredonjimeno	X						X							X	3
Úbeda		X				X	X	X	X	X		X	X	X	9
Valdepeñas de Jaén												X	X	X	3



	CALIDAD DEL AIRE	MOVILIDAD	PLAYAS	RIBERAS	INFRAESTRU- VERDES	PLANES DE EMERGENCIA	REDES	TRANSPARENCIA	RED LOCAL DE SALUD	ACCESIBILIDAD	CONSUMO Y PRODUCCIÓN SOSTENIBLE	DESARROLLO LOCAL	CIUDADES SOSTENIBLES	TURISMO SOSTENIBLE	TOTAL
Málaga															
Algarrobo									X	X		X	X		4
Álora						X	X					X	X		4
Antequera						X	X					X	X	X	5
Ardales				X			X					X	X		4
Casares	X		X				X								3
Marbella	X	X	X	X	X	X	X							X	8
Mijas	X	X	X	X		X	X					X	X	X	9
Nerja												X	X	X	3
Parauta					X	X	X								3
Rincón de la Victoria	X	X	X			X	X					X	X		7
Torrox			X	X	X	X	X					X	X		7
Vélez-Málaga								X		X		X	X	X	5



	CALIDAD DEL AIRE	MOVILIDAD	PLAYAS	RIBERAS	INFRAESTRU-VERDES	PLANES DE EMERGENCIA	REDES	TRANSPARENCIA	RED LOCAL DE SALUD	ACCESIBILIDAD	CONSUMO Y PRODUCCIÓN SOSTENIBLE	DESARROLLO LOCAL	CIUDADES SOSTENIBLES	TURISMO SOSTENIBLE	TOTAL
Sevilla															
Alcalá de Guadaíra	X	X			X	X	X	X	X	X		X	X		10
Alcalá del Río						X	X					X	X		4
Algaba (La)	X					X	X			X		X	X		6
Almadén de la Plata						X	X					X	X		4
Almensilla	X					X	X								3
Arahal					X	X	X		X	X					5
Aznalcázar				X		X	X								3
Bollullos de la Mitación	X					X	X								3
Bormujos	X			X		X	X								4
Brenes				X		X						X	X		4
Cabezas de San Juan (Las)						X	X		X	X	X				5
Camas	X			X		X	X								4
Cantillana						X	X					X	X		4
Carmona					X	X	X							X	4
Castilblanco de los Arroyos						X	X			X		X	X		5
Castilleja de Guzmán	X					X	X								3
Castilleja de la Cuesta	X			X		X	X								4



Sevilla	CALIDAD DEL AIRE	MOVILIDAD	PLAYAS	RIBERAS	INFRAESTRUCTURAS VERDES	PLANES DE EMERGENCIA	REDES	TRANSPARENCIA	RED LOCAL DE SALUD	ACCESIBILIDAD	CONSUMO Y PRODUCCIÓN SOSTENIBLE	DESARROLLO LOCAL	CIUDADES SOSTENIBLES	TURISMO SOSTENIBLE	TOTAL
Cazalla de la Sierra				X		X	X					X	X	X	6
Constantina				X		X	X					X	X		5
Coria del Río	X			X	X	X	X								5
Dos Hermanas	X	X			X	X	X								5
Écija		X				X	X					X	X	X	6
Espartinas	X					X	X								3
Estepa						X	X				X	X	X		5
Fuentes de Andalucía						X	X					X	X		4
Gelves	X				X	X	X					X	X		6
Gerena					X	X	X					X	X		5
Gines	X					X	X								3
Huérvar del Aljarafe						X	X					X	X		4
Lebrija						X	X					X	X		4
Lora del Río						X			X	X	X	X	X		6
Luisiana (La)						X	X					X	X		4
Mairena del Alcor					X	X	X								3
Mairena del Aljarafe	X	X			X	X	X					X	X		7
Marchena						X	X					X	X		4
Morón de la Frontera				X	X	X	X					X	X		6
Navas de la Concepción (Las)				X		X	X								3



Sevilla	CALIDAD DEL AIRE	MOVILIDAD	PLAYAS	RIBERAS	INFRAESTRUCTURAS VERDES	PLANES DE EMERGENCIA	REDES	TRANSPARENCIA	RED LOCAL DE SALUD	ACCESIBILIDAD	CONSUMO Y PRODUCCIÓN SOSTENIBLE	DESARROLLO LOCAL	CIUDADES SOSTENIBLES	TURISMO SOSTENIBLE	TOTAL
Olivares	X					X	X			X		X	X		6
Osuna						X	X			X		X	X	X	6
Palacios y Villafranca (Los)		X		X	X	X	X					X	X		7
Palomares del Río	X				X	X	X								4
Paradas				X		X	X								3
Pedraza				X		X	X								3
Pedroso (El)						X	X					X	X		4
Peñaflor						X						X	X		3
Pilas						X	X					X	X		4
Puebla de Cazalla (La)						X	X					X	X		4
Puebla del Río (La)	X					X	X					X	X		5
Real de la Jara (El)						X	X					X	X		4
Rinconada (La)		X		X		X	X								4
Salteras	X					X	X					X	X		5
San Juan de Aznalfarache	X				X	X	X					X	X		6
San Nicolás del Puerto				X		X	X								3
Sanlúcar la Mayor				X		X	X								3
Santiponce	X					X	X					X	X	X	6
Tomares	X	X				X	X								4

Fuente: Elaboración propia.



3.2 Iniciativas de ámbito supralocal vinculadas a ODS

De las 21 iniciativas identificadas, finalmente se ha podido constatar vinculaciones con los ODS de forma explícita en 7 de ellas. En la siguiente tabla se presenta las iniciativas, los ODS a los que se vinculan según las entidades promotoras y el número de municipios involucrados.

Tabla 6. Iniciativas supralocales identificadas vinculadas a los ODS

ODS	Iniciativas supralocales	Número de municipios
 	Pacto de las Alcaldías para el Clima y la Energía y Planes de Energía Sostenible (PACES)	524
     	EDUSI Estrategia de Desarrollo Urbano Sostenible e Integrado	54
 	Planes municipales de vivienda y suelo	434
  	Ciudades Amigas de la Infancia	53
 	Estrategia Regional Andaluza para la cohesión e inclusión social (ERACIS)	65
        	Agendas 21 Locales	99
       	Estrategias de Desarrollo Local Participativo	700

Fuente: Elaboración propia.

Estas iniciativas están alineadas en mayor medida a los ODS vinculados a los **ejes de prosperidad (ODS 7,8,9,10 y 11)** y al del **planeta (ODS 6,12,13,14 y 15)**.

En la siguiente tabla se presenta las iniciativas, según su ámbito y el número de municipios involucrados por provincia.



Tabla 7. Iniciativas supralocales vinculadas a los ODS y Nº de municipios involucrados por provincia

Ámbito	Área	Iniciativa	Total	Almería	Cádiz	Córdoba	Granada	Huelva	Jaén	Málaga	Sevilla
Ambiental	Clima y Cambio climático	1. Planes de Acción por el Clima y la Energía (PACE) y Planes de Energía Sostenible (PAES)	524	73	41	20	74	76	81	61	98
	Desarrollo Sostenible	2. Estrategias de Desarrollo Urbano Sostenible e Integrado (EDUSI)	54	4	12	6	5	6	5	10	6
		3. Agenda 21 Local	99	11	9	15	13	7	9	14	21
Social	Apoyo a la infancia y adolescencia	4. Ciudades amigas de la infancia	53	4	3	8	3	11	1	6	17
	Vivienda y rehabilitación	5. Planes Municipales de Vivienda y Suelo	434	41	39	20	143	14	65	49	63
	Integración de colectivos vulnerables y en riesgo	6. ERACIS (Estrategia Regional Andaluza para la Cohesión e Inclusión Social)	65	6	13	5	10	6	10	6	9
Económico	Desarrollo Local	7. Estrategias de Desarrollo Local Participativo	712	92	51	77	158	78	94	92	70
Nº de municipios por provincia			778	103	44	75	172	79	97	103	105

Fuente: Elaboración propia.

Las iniciativas con mayor implantación son las estrategias de desarrollo local participativo promovidas por los 52 GDR, cuyo ámbito de actuación abarca el 94,78% del territorio y el 52,57% de la población andaluza, seguido de los PACE y PAES a los que se han adherido 524 municipios, y los Planes Municipales de Vivienda y Suelo aprobados en 434 municipios, de los cuales el 33% pertenecen a la provincia de Granada. De hecho, el 83% de los municipios granadinos cuentan con este instrumento de planificación de vivienda y suelo, habiendo contado para su desarrollo con el apoyo de la Diputación Provincial de Granada.

En una situación intermedia, está la Agenda 21 aprobada en 91 municipios. Finalmente, entre las estrategias de menor implantación en el conjunto de los municipios de Andalucía hay que mencionar a las ERACIS, EDUSI y Ciudades amigas de la Infancia, implantadas en 65, 54 y 53 municipios respectivamente.

Respecto a la ERACIS y EDUSI es necesario señalar que estas sólo pueden implantarse en los municipios mayores de 20.000 habitantes, que suponen el 10% del conjunto de los municipios andaluces, tras su aprobación en las convocatorias de ayudas de la Unión Europea.

En el **anexo 2** se presenta una ficha con la información sintética de cada iniciativa y su geolocalización.



3.3. Iniciativas de localización de ODS promovidas por gobiernos locales

En esta primera fase del mapeo (noviembre de 2019), se han identificado **122 iniciativas de localización de ODS** promovidas por entidades locales que cumplieran algunos de los siguientes criterios: localización integral, alineamiento a planes o programas y medición de ODS.

Así mismo, también ha podido constatar que los Gobiernos Locales han llevado a cabo actividades de sensibilización sobre los ODS, pero éstas no han podido cuantificarse por no tener información suficiente ni adecuada.

Tabla 8. Nº total de iniciativas promovidas por entidades locales por tipo de actuación y provincia

Tipología de iniciativas de localización de ODS	Andalucía	Almería	Cádiz	Córdoba	Granada	Huelva	Jaén	Málaga	Sevilla
Alineamiento a planes o programas	108		6	8	5	6	9	27	47
Localización integral	11	1	-	5		1	1	2	1
Medición ODS	3						1	1	1
TOTAL	122	1	6	13	5	7	11	30	49

Fuente: Elaboración propia.

Las iniciativas de localización de los ODS promovidas por entidades locales se han centrado de forma significativa en el alineamiento a planes o programas a los ODS. En segundo lugar, pero a mucha distancia, se han identificado 11 iniciativas de localización integral (incorporación de la Agenda 2030 en la agenda local). Por último, existe un reducido número de iniciativas de localización basadas en la medición.

Respecto a la distribución provincial de estas iniciativas, hay que señalar que la mayoría se han concentrado en las provincias de Sevilla y Málaga. En segundo lugar, destacan las provincias de Córdoba y Jaén con 13 y 11 iniciativas de localización respectivamente. En tercer lugar, están las provincias de Huelva, Cádiz y Granada, cuyas iniciativas oscilan entre 5 y 7. Y en último lugar, está la provincia de Almería, en la que sólo se ha podido constatar la existencia de una iniciativa de localización promovida en la capital provincial, que consiste en una Agenda 2030 Local.

Las iniciativas de localización han sido promovidas por **33 entidades** con ámbito de actuación local (Ayuntamientos, Diputaciones y Mancomunidades) tal y como muestra la siguiente tabla:

Tabla 9. Tipo de organismo promotor por provincia que está llevando a cabo Iniciativas de ODS

	Andalucía	Almería	Cádiz	Córdoba	Granada	Huelva	Jaén	Málaga	Sevilla
Nº de ayuntamientos	25	1	4	7	2	3	3	3	2
Nº de diputaciones	7	0	1	1	1	1	1	1	1
Mancomunidades	1					1			
Total	33	1	5	8	3	5	4	4	3

Fuente: Elaboración propia.

La provincia con más municipios comprometidos con la Agenda 2030 es Córdoba. Concretamente 7 Corporaciones Locales han promovido iniciativas vinculadas de forma



voluntaria, contando para ello con la ayuda de la Diputación Provincial de Córdoba, la cual, además llevar a cabo iniciativas propias, está desempeñando un activo papel en la difusión de los ODS.

Le siguen las provincias de Huelva y Cádiz con una muestra de 5 gobiernos locales implicados en los ODS. En el caso de la provincia de Huelva, hay que destacar el compromiso institucional de la Diputación provincial en hacer llegar los ODS al territorio. En las restantes provincias, el número de Gobiernos locales vinculados a la Agenda 2030 es reducido, especialmente en Almería.

Tabla 10. Ayuntamientos que están llevando a cabo actuaciones de localización de ODS por tipología

PROVINCIA	AYUNTAMIENTO	TIPO DE ACTUACIÓN DE LOCALIZACIÓN			
		Localización integral ODS	Alineamiento a planes o iniciativas	Medición de ODS	Actuaciones de sensibilización/participación ODS
ALMERÍA	Almería	X			
CÁDIZ	Alcalá de los Gazules				X
	Algeciras		X		
	Cádiz		X		X
	Puerto Real		X		X
CÓRDOBA	Córdoba		X		X
	Dos Torres		X		
	Guadalcázar	X			
	Lucena	X			
	Palma del Río		X		
	Priego de Córdoba	X			
	Villanueva de Córdoba	X			
GRANADA	Cúllar		X		
	Granada		X		X
HUELVA	Huelva				x
	Nerva				x
	San Bartolomé de la Torre		x		x
JAÉN	Alcalá la Real		x		
	Cazorla		x		x
	Jaén		x		
MÁLAGA	Campillos		x		x
	Málaga	x	x	x	x
	Marbella		x		
SEVILLA	Sevilla	x	x	x	x
	Villamanrique de la Condesa				x
TOTAL		7	16	2	13

Fuente: Elaboración propia.

Las iniciativas de localización promovidas por los 25 ayuntamientos de forma más recurrente han consistido en el alineamiento de sus iniciativas a la Agenda 2030 y la puesta en marcha de actividades de sensibilización. Se trata de un buen punto de partida porque puede sentar las bases de una mayor “apropiación” de los ODS por parte de los ayuntamientos y de la ciudadanía local.

A su vez, también se puede apreciar que las dos corporaciones locales que están implantando la Agenda 2030 con mayor firmeza, en la medida que cumplen los cuatro criterios que definen una iniciativa de localización ODS (localización integral, alineamiento, medición y sensibilización) se corresponden con las ciudades más pobladas de Andalucía: Sevilla y Málaga, que a su vez, son las que disponen de mayores recursos humanos y económicos.



Así mismo, hay que destacar que de las 7 corporaciones locales que han integrado la Agenda 2030 o están en proceso, como hoja de ruta en la agenda local, tres son capitales de provincia (las dos mencionadas más Almería) y las cuatro restantes son municipios de la provincia de Córdoba de diferente tamaño poblacional: Guadalquivir (1.578 hab.), Villanueva de Córdoba (8.774 hab.), Priego de Córdoba (22.585 hab.) y Lucena (42.530 hab.).

En la siguiente tabla se presentan el número de iniciativas de localización promovidas por los ayuntamientos. Se excluye de dicha relación el dato de las actuaciones de sensibilización debido a que éstas, tal como se ha señalado, no han podido contabilizarse, aunque, como mínimo, se ha producido una.

Tabla 11. Número y tipología de iniciativas de localización promovida por Ayuntamientos

PROVINCIA	AYUNTAMIENTO	TIPO DE ACTUACIÓN DE LOCALIZACIÓN			
		Localización integral ODS	Alineamiento a planes o iniciativas	Medición de ODS	Total
ALMERÍA	Almería	1			1
CÁDIZ	Alcalá de los Gazules				
	Algeciras		1		1
	Cádiz		2		2
	Puerto Real		2		2
CÓRDOBA	Córdoba		3		3
	Dos Torres		2		2
	Guadalquivir	1			1
	Lucena	1			1
	Palma del Río		1		1
	Priego de Córdoba	1			1
	Villanueva de Córdoba	1			1
GRANADA	Cúllar		3		3
	Granada		1		1
HUELVA	Huelva				
	Nerva				
	San Bartolomé de la Torre		1		1
JAÉN	Alcalá la Real		2		2
	Cazorla		2		2
	Jaén		2		2
MÁLAGA	Campillos		2		2
	Málaga	2	23	1	25
	Marbella		1		1
SEVILLA	Sevilla	1	46	1	48
	Villamanrique de la Condesa				
TOTAL ACTUACIONES		8	94	2	104

Fuente: Elaboración propia.

De nuevo, se puede observar el papel protagonista de los ayuntamientos de Sevilla y Málaga, los cuales concentran casi el 75% de las iniciativas de localización, siendo la mayoría de ellas, ejercicios de alineamiento de los numerosos instrumentos de planificación con los que cuentan.

Los Objetivos a los que los Ayuntamientos están más alineados son el ODS 11 sobre las ciudades, el ODS 10 sobre reducción de las desigualdades, el ODS 16 sobre justicia, el ODS 4 sobre educación de calidad y el ODS de igualdad de género (tabla 8).



Tabla 12. ODS a los que se han alineado las iniciativas de localización promovidas por Ayuntamientos

ODS	1	2	3	4	5	6	7	8	9	10	11	12	13	14	15	16	17
Cádiz			1	2	1			2		3	2	1	1			4	4
Córdoba	1			1						1	1					4	4
Granada					1			1	1	1	1					1	1
Huelva				1	1			1		1						1	
Jaén			1	1	4		1	1	1		1	2	1		1	1	2
Málaga	6	4	9	10	11	5	5	8	10	13	13	3	5	4	4	9	5
Sevilla	11	5	7	9	5	1	10	8	8	18	25	5	12	3	9	6	4
TOTAL	18	9	18	24	23	6	16	21	20	37	43	11	19	7	14	26	20

Fuente: Elaboración propia.

Por otra parte, las Diputaciones Provinciales, con la excepción de la de Almería, tienen un fuerte compromiso con los ODS. Entre éstas ocupan un papel destacado las Diputaciones de Jaén, Huelva y Córdoba.

En el caso de la Diputación de Jaén es necesario mencionar la puesta en marcha de un sistema de indicadores para medir la contribución a los ODS. Por su parte, la Diputación de Córdoba se ha adherido a la Agenda 2030 y está trasladando ese compromiso institucional a las corporaciones locales a través de la puesta en marcha de numerosas actividades de sensibilización y participación con los equipos de los ayuntamientos. Y por último, la Diputación de Huelva, desde la Oficina del Cambio, ha conformado un equipo de carácter transversal que ha alineado el presupuesto de la institución con los ODS, además de impulsar capacitaciones, elaborar materiales y poner en marcha actividades de sensibilización sobre la Agenda 2030.



Tabla 13. Diputaciones que están llevando a cabo actuaciones de localización de ODS por tipo de actuación

DIPUTACIÓN	TIPO DE ACTUACIÓN DE LOCALIZACIÓN							
	Localización integral ODS		Alineamiento a planes o iniciativas		Medición de ODS		Actuaciones de sensibilización/participación ODS	
	Si/No	Nº	Si/No	Nº	Si/No	Nº	Si/No	Nº
Cádiz			X	1			X	1
Córdoba	X	1	X	2			X	3
Granada			X	1			X	1
Huelva	X	1	X	3			X	4
Jaén	X	1	X	3	X	1	X	5
Málaga			X	1			X	1
Sevilla			X	1			X	1
TOTAL DIPUTACIONES	3	3	7	12	1	1	7	16

Fuente: Elaboración propia.

Las Diputaciones se han alineado sobre todo al ODS 16 (paz, justicia e instituciones), ODS 17 (Alianzas) y 10 (reducción de las desigualdades)

Tabla 14. ODS a los que se han alineado las iniciativas de localización promovidas por las Diputaciones

ODS	1	2	3	4	5	6	7	8	9	10	11	12	13	14	15	16	17
Cádiz										1						1	1
Córdoba	1															1	1
Granada										1						1	1
Jaén										1						2	2
Málaga										1						1	1
Sevilla										1						1	1
Huelva										1						2	2
TOTAL	1									6						9	9

Fuente: Elaboración propia.

Por otra parte, la Mancomunidad de Municipios del Condado está apostando por trasladar los ODS a los municipios que forman parte de su ámbito de actuación, llevando a cabo actividades de sensibilización y alineando algunas de sus iniciativas a los ODS.

Por último, es necesario señalar que en la promoción de iniciativas de localización de ODS se han identificado tres actores claves:

- Las alcaldías o presidencias, que están teniendo un papel decisivo en la incorporación de la agenda 2030 y los ODS en la agenda local.
- Las áreas de cooperación, las cuales están liderando estas iniciativas y trabajando en la implicación de otras áreas de trabajo de sus instituciones para que se produzca una aplicación transversal de los ODS.
- Las áreas de medio ambiente mediante la vinculación de las agendas 21 Locales con las Agendas 2030.

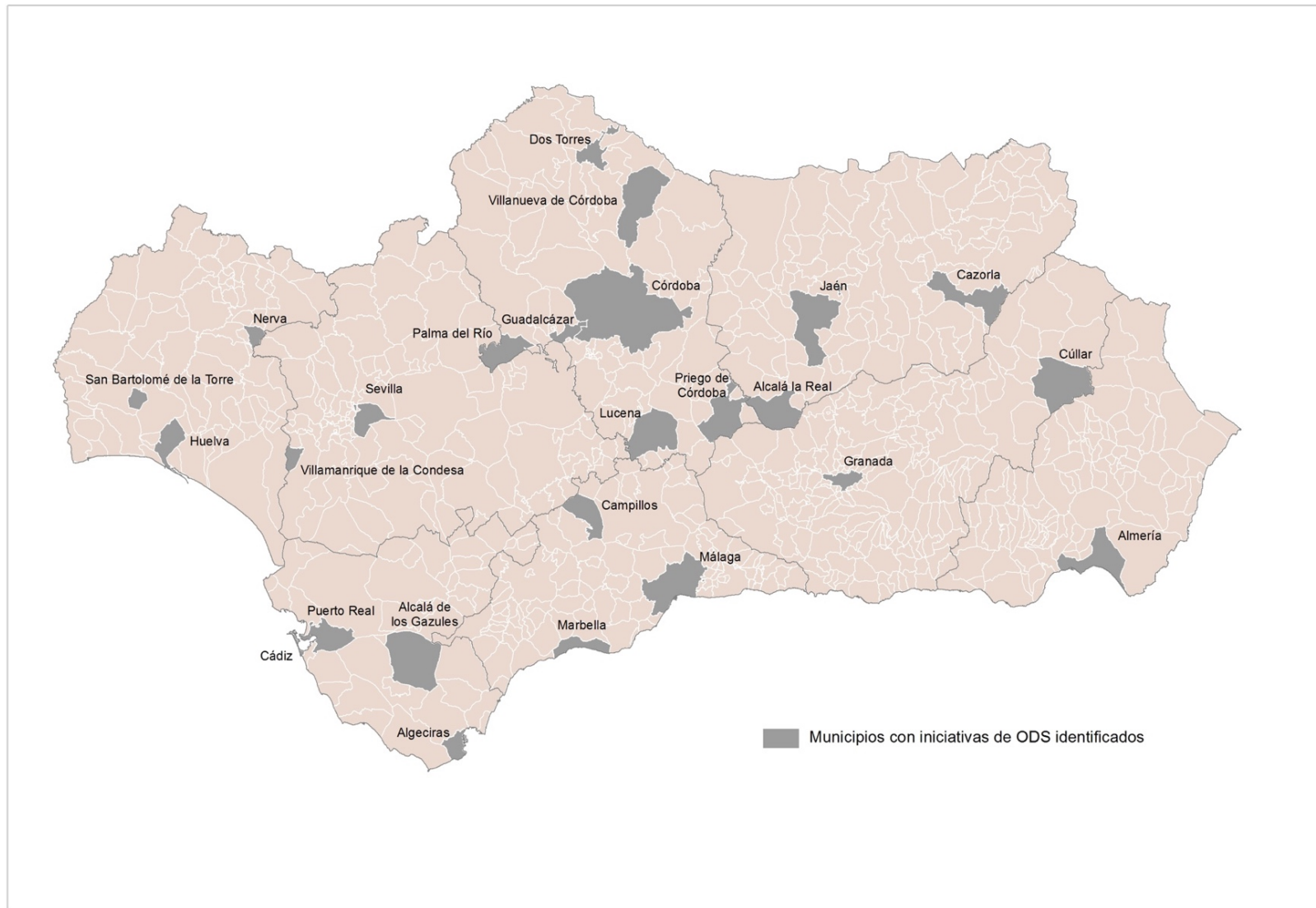
En todo caso, independientemente de que el liderazgo de las iniciativas recaiga en las áreas de cooperación o de medio ambiente, se ha podido comprobar que éstas cuentan con un respaldo político de alto nivel



A continuación, se muestra los municipios con iniciativas de localización de ODS identificados, en segundo lugar, el tipo de actuación que están llevando a cabo los ayuntamientos en el marco de los ODS, y por último, las iniciativas emprendidas por las Diputaciones Provinciales.



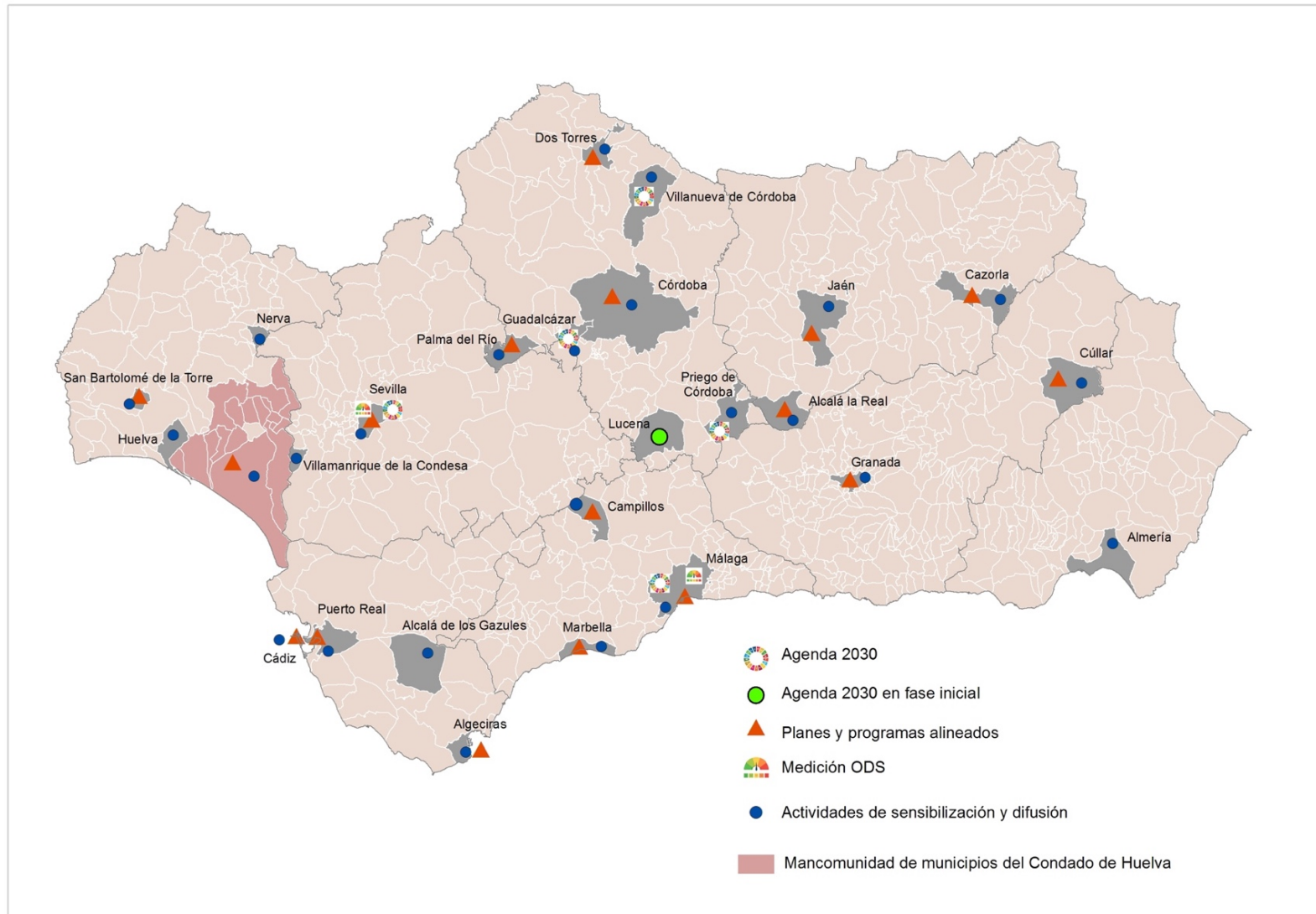
Ilustración 2. Municipios con iniciativas de localización de ODS identificados



Fuente: Elaboración propia.



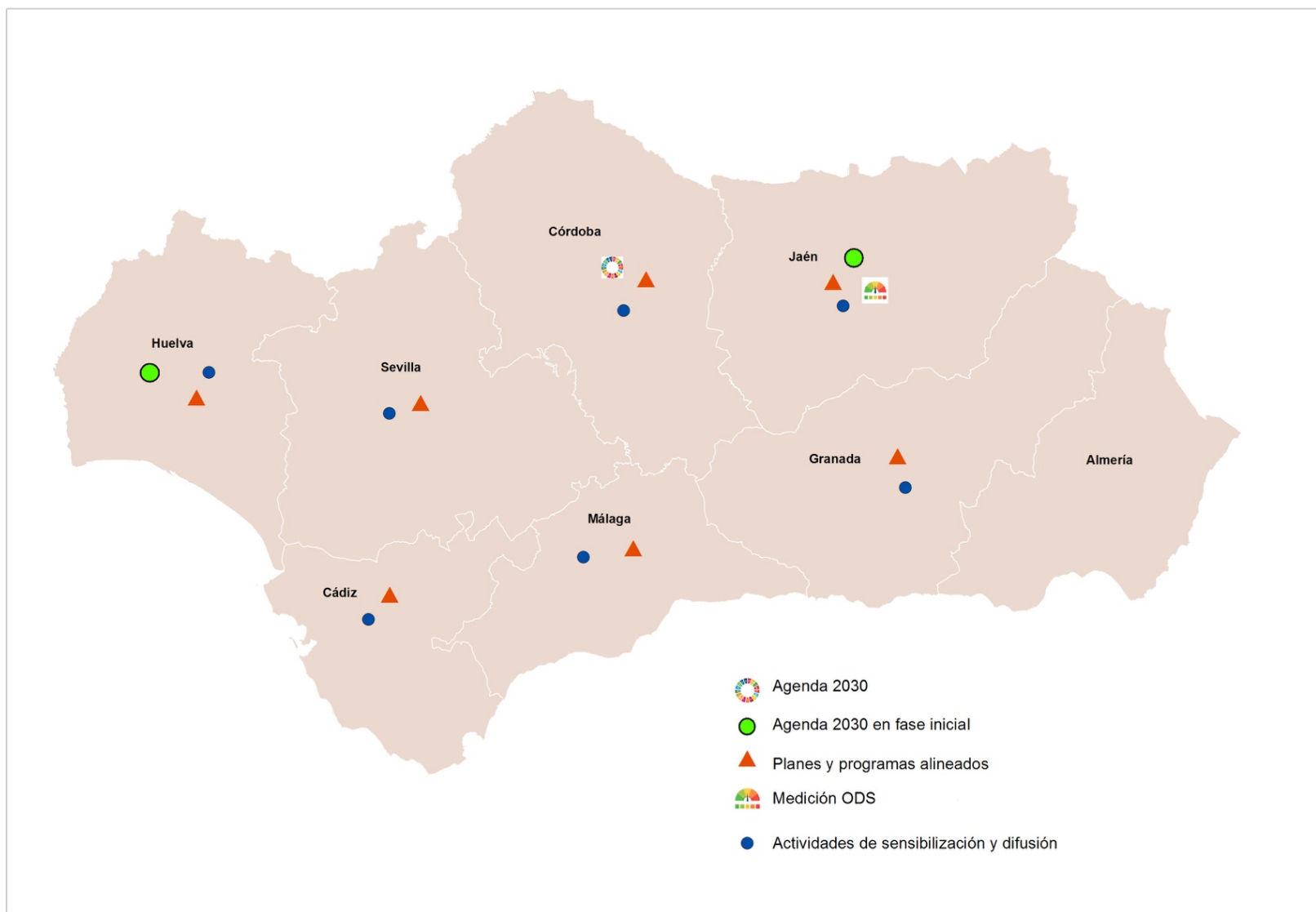
Ilustración 3. Tipos de Iniciativas de localización identificadas en los municipios andaluces



Fuente: Elaboración propia.



Ilustración 4. Iniciativas de localización identificadas en las diputaciones provinciales andaluzas



Fuente: Elaboración propia.



3.4. Sondeo de opinión sobre la Agenda 2030 entre los Gobiernos Locales

El trabajo de campo realizado ha permitido valorar el grado de conocimiento que tienen las entidades locales sobre la Agenda 2030 y el interés que suscita la incorporación de esta hoja de ruta en sus políticas públicas.

- Un porcentaje cercano al 30% de personas vinculadas a los Gobiernos Locales (a nivel político o técnico) que exponían que conocían la Agenda 2030 ODS porque han trabajado sobre los ODS.
- Un 45% de las personas que han respondido a la encuesta que conocían la Agenda 2030 y sus principios, pero que no lo habían aplicado a su área de intervención, ni sabían cómo se puede aplicar.
- En torno a un 25% de entidades, que coincidían con los Gobiernos Locales de los municipios más pequeños, que afirman que no han oído hablar de los ODS hasta el momento de realizar la encuesta o participar en el sondeo telefónico.

El hecho de que haya un porcentaje próximo al 75% que manifiesten tener unos conocimientos mínimos sobre la Agenda 2030 y los ODS como hoja de ruta de las políticas públicas locales pone de manifiesto la importancia de seguir trabajando en esta línea y llevar a cabo iniciativas de acompañamiento entre aquellos Gobiernos Locales interesados en la aplicabilidad de la Agenda 2030 en el diseño, ejecución y evaluación de sus planes y programas.

En la siguiente tabla se muestra una relación de entidades que han mostrado interés en la adaptación de la Agenda 2030 y los ODS a sus políticas locales. En dicha tabla se expone si han llevado a cabo actividades de difusión y si tienen previsto emprender iniciativas de ODS en un futuro.



Tabla 15. Entidades contactadas que han mostrado interés en los ODS

Entidad	Provincia	Actividades difusión ODS	Previsión iniciativas ODS
Ayuntamientos y Mancomunidades			
Arboleas	Almería		Sí
Algodonales	Cádiz		Si
Conil	Cádiz		Sí
Cádiz	Cádiz	Sí	Sí
Monturque	Córdoba		NS/NC
Palma del Río	Córdoba	No	Sí
Dos Torres	Córdoba	No	Sí
Montefrío	Granada		Sí
Beas de Guadix	Granada		Sí
Churriana de la Vega	Granada	No	Sí
Cúllar	Granada	Sí	Sí
Nerva	Huelva	Sí	Sí
San Bartolomé de la Torre	Huelva	Sí	Sí
Palma del Condado	Huelva	No	Sí
Mancomunidad de desarrollo del Condado de Huelva	Huelva	No	Sí
Alcalá la Real	Jaén		Si
Lopera	Jaén	No	Sí
Beas	Jaén	Sí	Sí
Cazorla	Jaén	Sí	Sí
El Viso del Alcor	Sevilla		Sí
Villamanrique de la Condesa	Sevilla	Sí	Sí
Los Palacios y Villafranca	Sevilla	No	Sí
Diputaciones			
Diputación de Cádiz	Cádiz		Si
Diputación de Granada	Granada	Sí	Sí
GDR			
GAL Guadalteba	Málaga		Sí
GDR Serranía Suroeste Sevillana	Sevilla	No	Sí
Asociación Grupo de Desarrollo Sostenible Campiña Sur Cordobesa	Córdoba	Sí	Sí
GDR Sierra de Segura	Jaén	Sí	Sí
Asociación para el desarrollo rural Andévalo Occidental (GDR ADRAO)	Huelva	No	Sí
Grupo de Desarrollo Rural de Guadix (GDR de Guadix)	Granada	Sí	Sí

Fuente: Elaboración propia.



4. CONCLUSIONES

Sobre localización de las iniciativas ODS identificadas

- Este mapeo es una primera aproximación de las iniciativas de localización de ODS que están llevando a cabo los Gobiernos Locales andaluces a partir de las fuentes consultadas a fecha de noviembre de 2019. El número de iniciativas va a ir en aumento por las acciones de sensibilización sobre los ODS previstas por FAMSI y otros actores, es posible que nuevos Gobiernos Locales se sumen al proceso de localización de los ODS.
- La tendencia seguida por las entidades supralocales en la planificación y compromisos que van adquiriendo es el alineamiento con la Agenda 2030 y los ODS, como se ha podido constatar en las revisiones de los documentos de planificación en los cuales ya se hace alguna referencia, como mínimo, a la Agenda 2030.

De las 21 iniciativas identificadas que están relacionadas con los ámbitos de los ODS solo 7 están alineadas.

- La localización de iniciativas ODS en los Gobiernos Locales de Andalucía es un fenómeno emergente, que suscita interés y compromiso en las partes implicadas en dichas iniciativas.
- Hasta el momento, según las diferentes fuentes y técnicas de información utilizadas en este estudio (análisis de fuentes secundarias y páginas web institucionales, encuestas y entrevistas telefónicas), se ha podido constatar que 33 Gobiernos Locales (25 ayuntamientos, una mancomunidad y siete Diputaciones provinciales) han implementado o están implementando 122 iniciativas de localización (basadas en la localización integral, alineamiento de planes y programas y medición) vinculadas de forma explícita a los ODS en sus correspondientes territorios. Así mismo, estas entidades han llevado a cabo numerosas actividades de sensibilización, pero éstas no han podido cuantificarse.
- Los ayuntamientos se pueden clasificar en tres grupos:
 - 10 ayuntamientos de municipios con menos de 10.000 habitantes, que equivalen al 1,6% de los municipios andaluces en ese intervalo de población.
 - 5 ayuntamientos de municipios con una población que oscila entre los 20.000 y 50.000, que supone el 4,7% del total de municipios andaluces de ese tamaño poblacional.
 - 10 ayuntamiento de municipios con más de 50.000 habitantes, entre las que se encuentran las 8 capitales de provincia, que supone algo más del 34% de los municipios más poblados de Andalucía.

De esta distribución se puede deducir que la apropiación de los ODS por los ayuntamientos tiene dos velocidades en función de su tamaño. Los grandes ayuntamientos, los cuales cuentan con mayores recursos económicos y humanos, están apostando en mayor medida por la Agenda 2030 y los ODS como hoja de ruta, mientras que los de menor población lo están realizando de forma más débil. De ello se deduce la importancia de celebrar jornadas de formación e información que preste especial atención a los municipios de menor población.

- En la muestra está presente la mancomunidad de municipios del Condado y todas las diputaciones provinciales de Andalucía, con la excepción del organismo provincial de Almería. Estas entidades, entre las que destacan la Diputación de Córdoba, Jaén y Huelva, están teniendo un papel destacado en la difusión de los ODS y en la apropiación de la nueva Agenda, tanto entre los equipos de trabajo de las propias diputaciones, como en las corporaciones municipales a las que prestan servicios y asistencia técnica.



- La provincia con mayor número de ayuntamientos con iniciativas de localización es Córdoba (7), seguida de Cádiz y Huelva (ambas con 4).
- En este primer mapeo se ha constatado que las labores de localización de los ODS se están centrando, en mayor medida, en tareas de alineamiento (23 de las 33 entidades) y de sensibilización/participación de los ODS (19 de las 33 entidades). Así mismo, hay que destacar que 10 entidades tienen un alto compromiso con la Agenda 2030 porque la han integrado o están en proceso, como hoja de ruta en la agenda local. Por último, llama la atención el reducido número de entidades (3) que han puesto en marcha iniciativas de localización de medición. Se trata de una cuestión crucial porque para que los ODS no se queden en una declaración de intenciones es necesario contar con un sistema de monitoreo y evaluación que permita medir los avances en la consecución de los ODS.
- Los Objetivos a los que los Ayuntamientos están más alineados son el ODS 11 sobre las ciudades, el ODS 10 sobre reducción de las desigualdades, el ODS 16 sobre justicia, el ODS 4 sobre educación de calidad y el ODS de igualdad de género, mientras que el resto de gobiernos locales se han alineado de forma preferente a ODS 16 (paz, justicia e instituciones), ODS 17 (Alianzas) y 10 (reducción de las desigualdades)
- En la promoción de iniciativas de localización de ODS se han identificado tres actores claves:
 - Las alcaldías o presidencias, que están teniendo un papel decisivo en la incorporación de la agenda 2030 y los ODS en la agenda local.
 - Las áreas de cooperación, las cuales están liderando estas iniciativas y trabajando en la implicación de otras áreas de trabajo de sus instituciones para que se produzca una aplicación transversal de los ODS.
 - Las áreas de medio ambiente mediante la vinculación de las agendas 21 Locales con las Agendas 2030.
- En todo caso, cuando el liderazgo de las iniciativas recae en las áreas de cooperación o de medio ambiente se ha podido comprobar que éstas cuentan con un respaldo político de alto nivel. La implementación de la Agenda 2030 y los ODS implica nuevas formas de trabajo multidimensional. Sin el componente de voluntad política es difícil llevar a cabo iniciativas de ODS.

En torno al conocimiento sobre la Agenda 2030 y los ODS

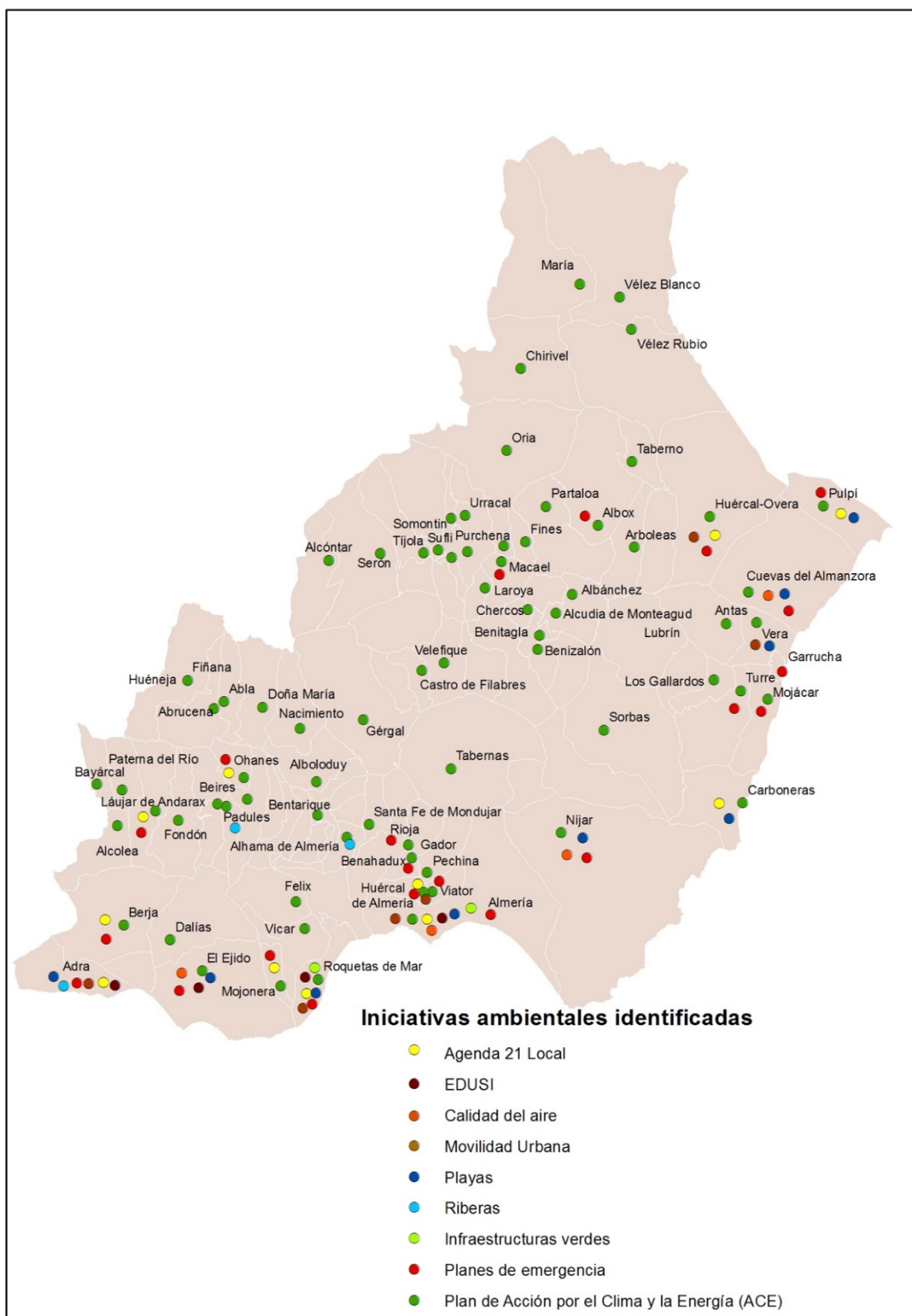
- El bajo índice de respuesta en la encuesta on line (un 8,5%), a pesar de los esfuerzos realizados para que cumplimentaran el cuestionario (difusión en la página web de FAMSI, tres envíos masivos, correos personalizados en una selección de casas, llamadas telefónicas), puede considerarse como una muestra del bajo nivel de conocimiento del tema entre los Gobiernos Locales de Andalucía. De hecho, en las entrevistas telefónicas realizadas a los gobiernos locales cuando se les explicaba el objeto del estudio, un número elevado de personas expusieron que desconocían en que consistían los ODS y la Agenda 2030.
- Los Gobiernos Locales con áreas municipales de cooperación están más familiarizados con los ODS, aunque el porcentaje de éstos que han trabajado con ellos sigue siendo reducido.
- Ahora bien, pese a este desconocimiento generalizado el 75% de las entidades que han participado en este proyecto ha expresado su interés por llevar a la práctica iniciativas vinculadas a los ODS.
- Es fundamental continuar con las labores de difusión e información sobre esta hoja de ruta para que este desconocimiento no sea un obstáculo para la implementación de iniciativas de ODS.

ANEXO 1. Geolocalización de iniciativas que podrían vincularse a los ODS



I. INICIATIVAS AMBIENTALES IDENTIFICADAS

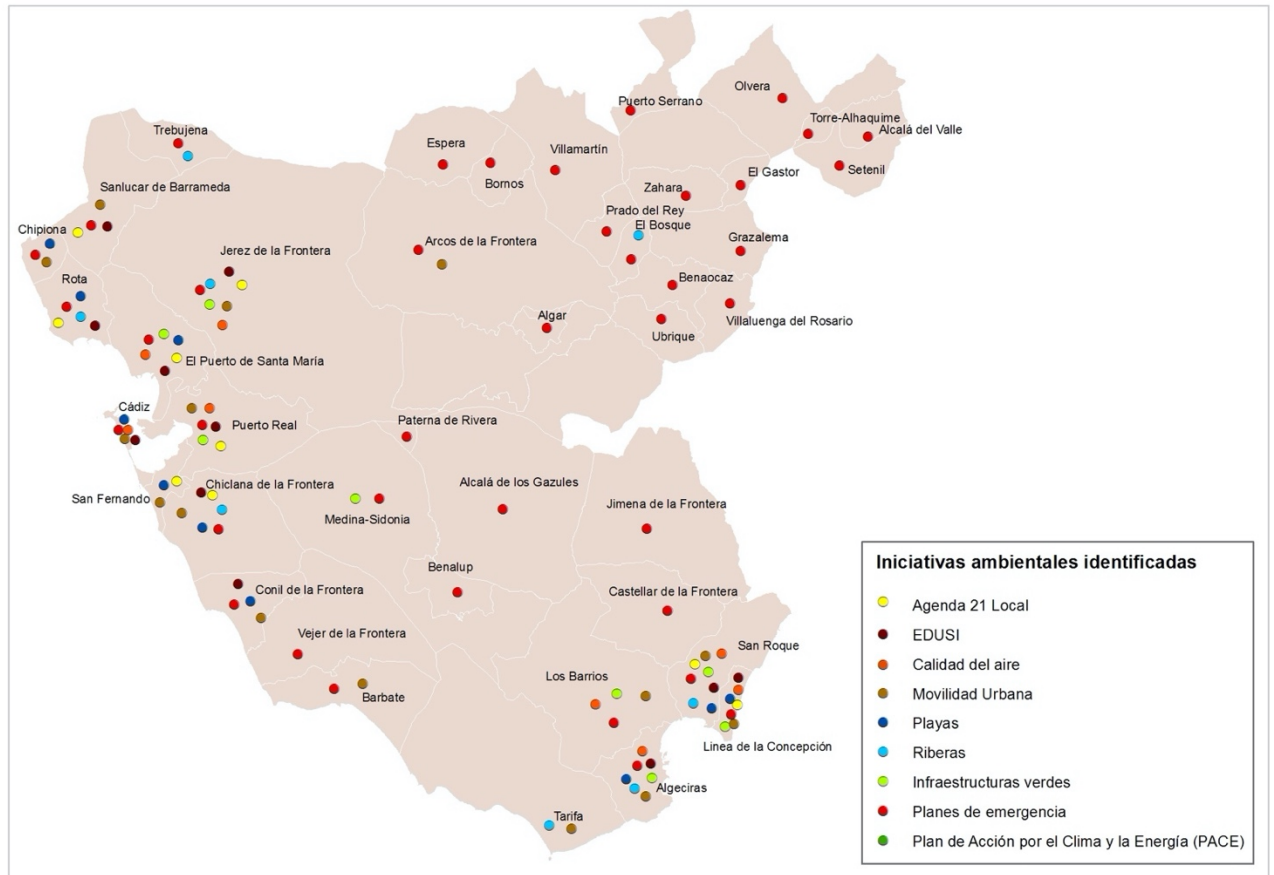
Ilustración 5. Iniciativas ambientales identificadas en la provincia de Almería



Fuente: Elaboración propia.



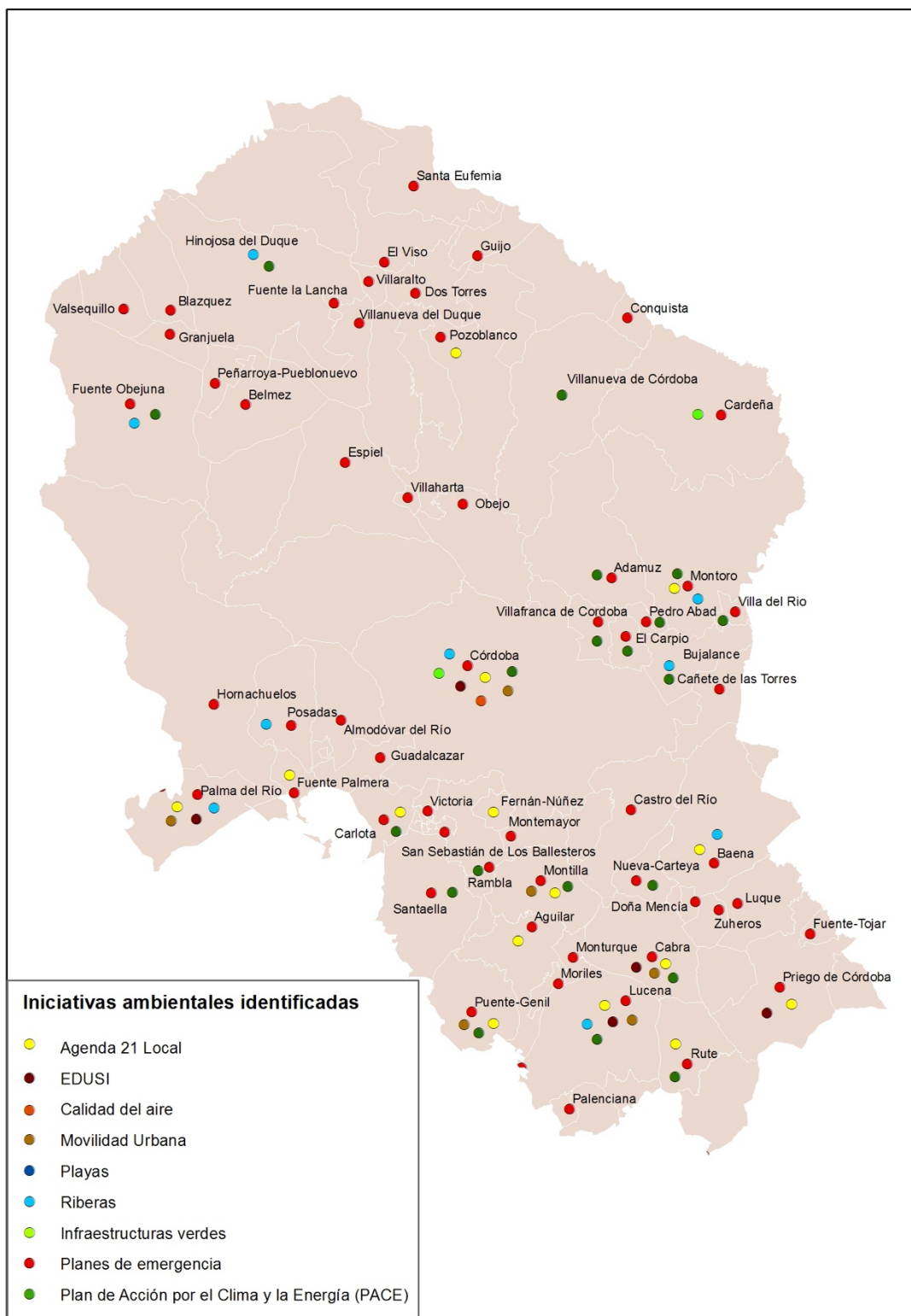
Ilustración 6. Iniciativas ambientales identificadas en la provincia de Cádiz



Fuente: Elaboración propia.



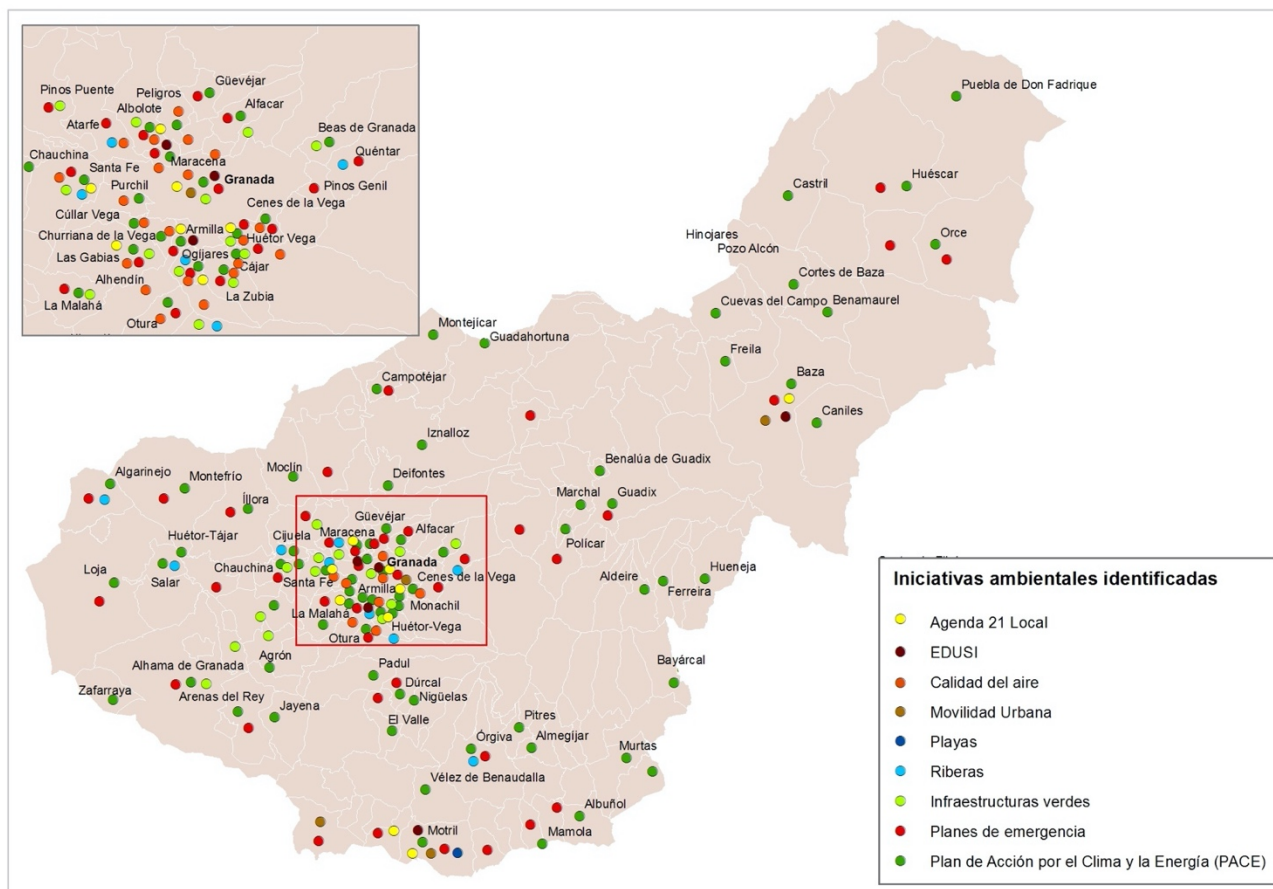
Ilustración 7. Iniciativas ambientales identificadas en la provincia de Córdoba



Fuente: Elaboración propia.



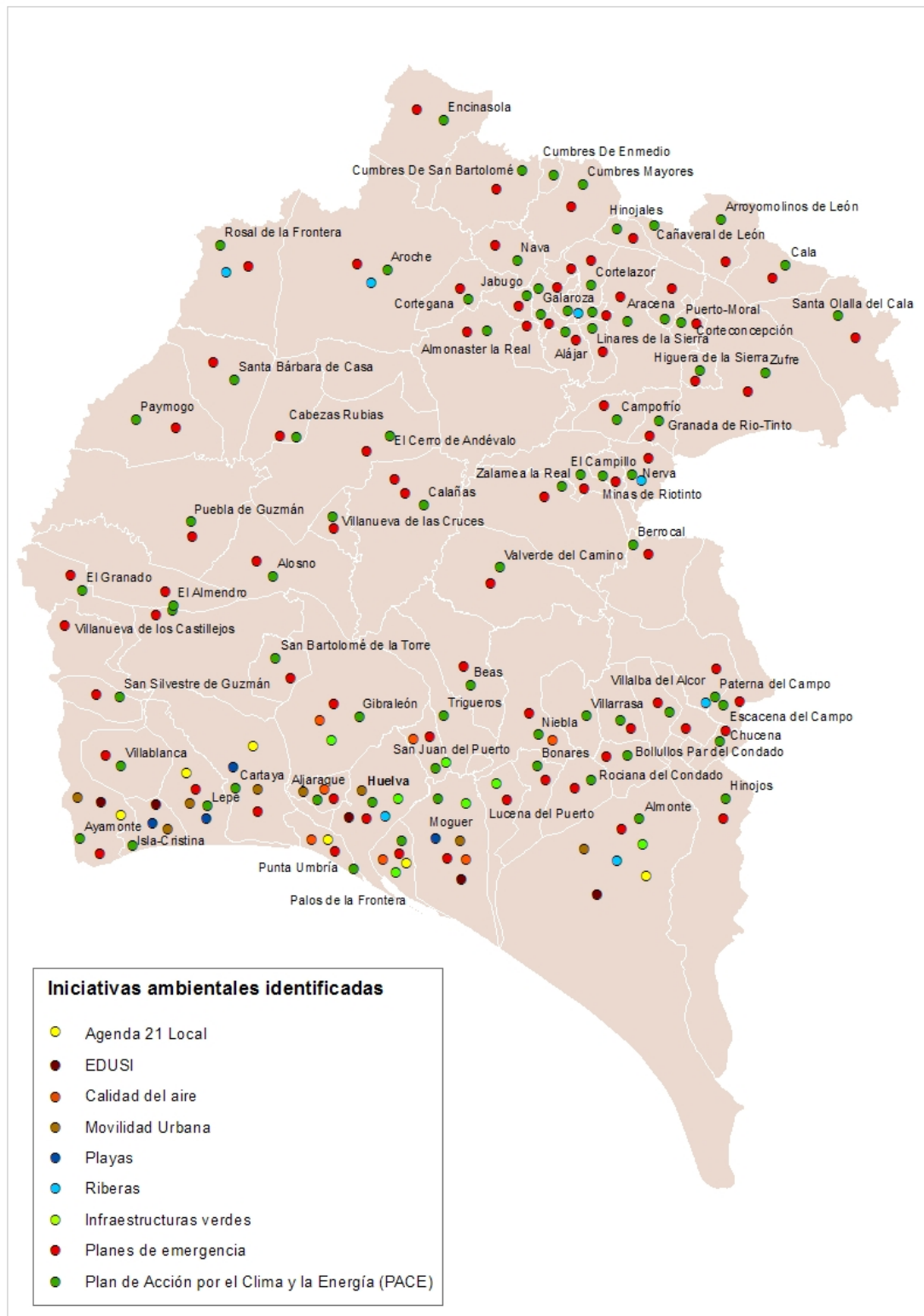
Ilustración 8. Iniciativas ambientales identificadas en la provincia de Granada



Fuente: Elaboración propia.



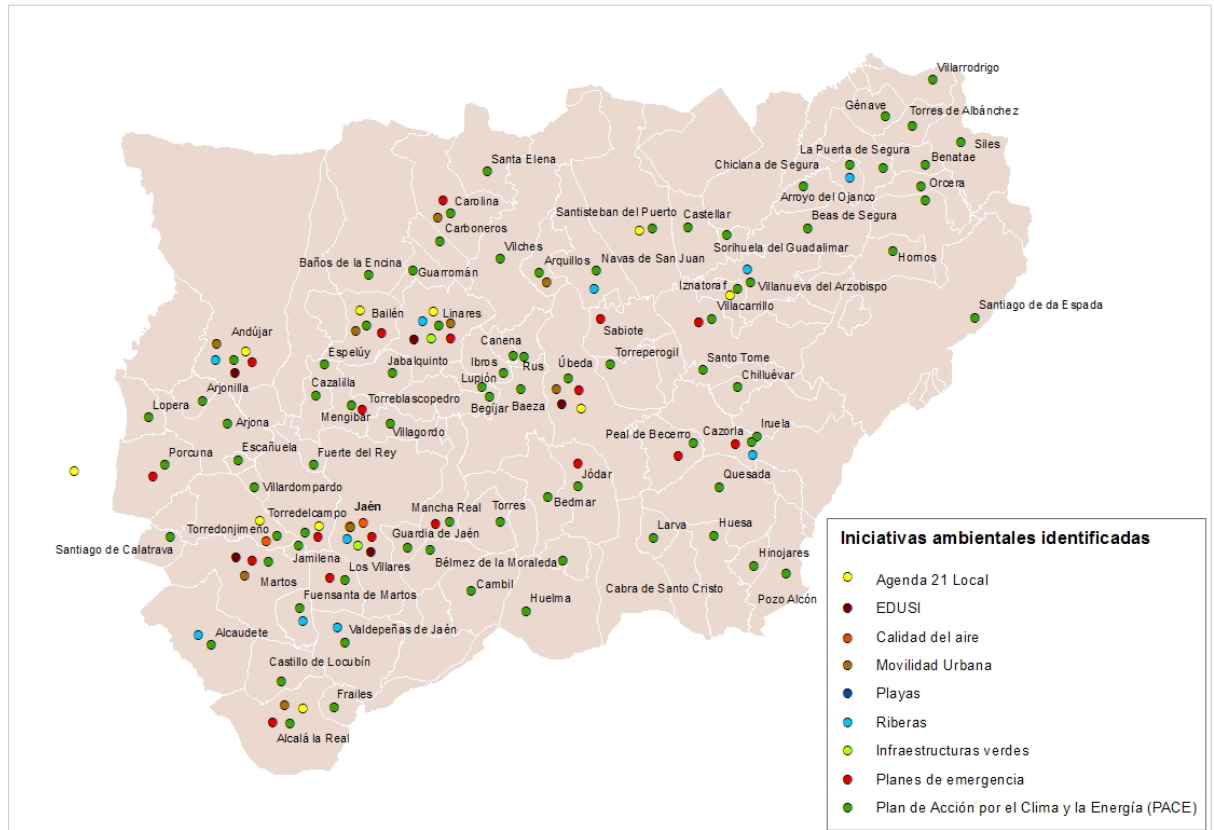
Ilustración 9. Iniciativas ambientales identificadas en la provincia de Huelva



Fuente: Elaboración propia.



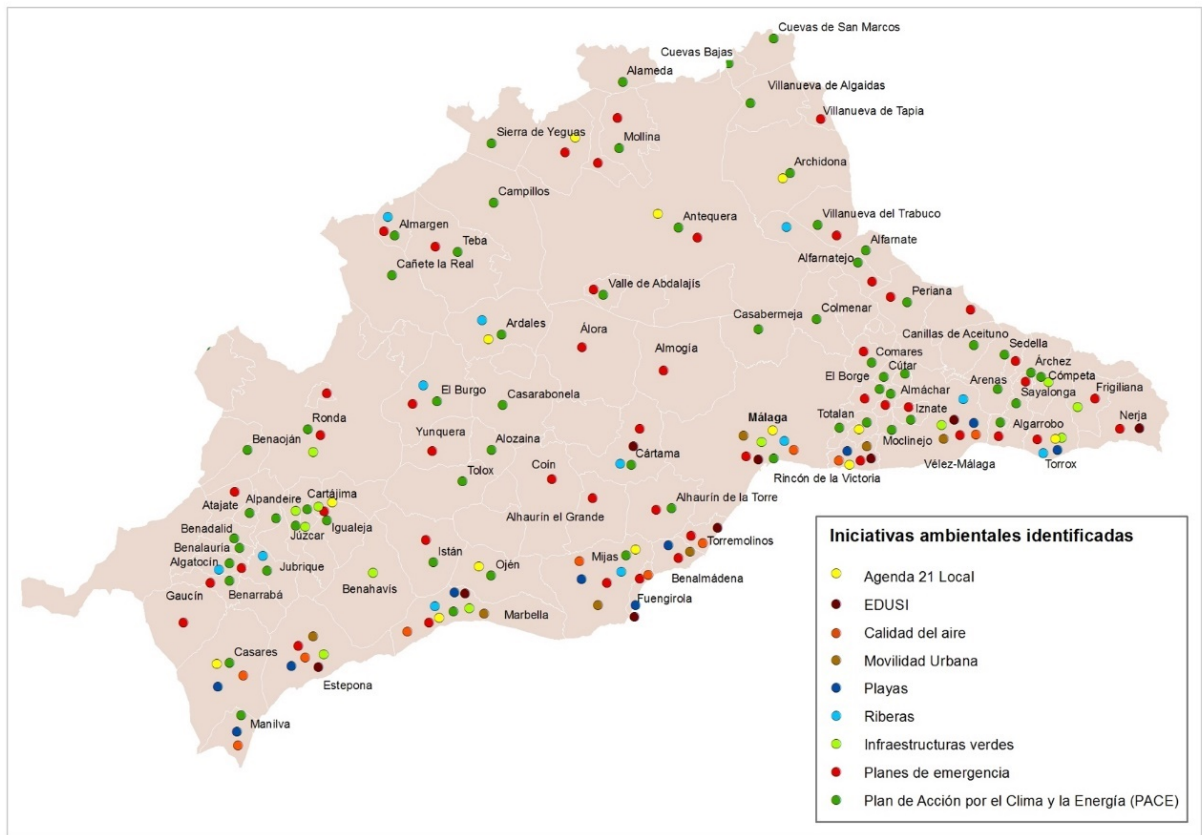
Ilustración 10. Iniciativas ambientales identificadas en la provincia de Jaén



Fuente: Elaboración propia.



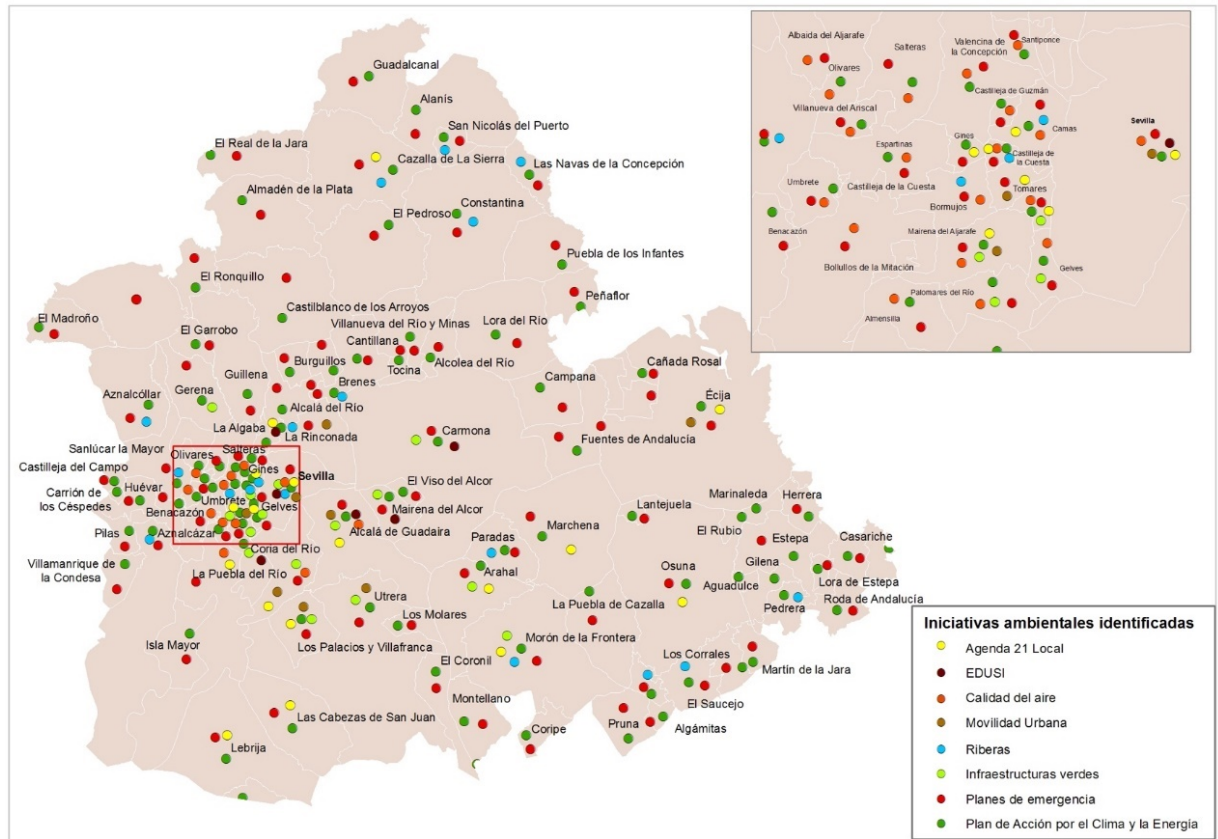
Ilustración 11. Iniciativas ambientales identificadas en la provincia de Málaga



Fuente: Elaboración propia.



Ilustración 12. Iniciativas ambientales identificadas en la provincia de Sevilla



Fuente: Elaboración propia.



II. INICIATIVAS ECONÓMICAS IDENTIFICADAS

Ilustración 13. Iniciativas económicas identificadas en la provincia de Almería

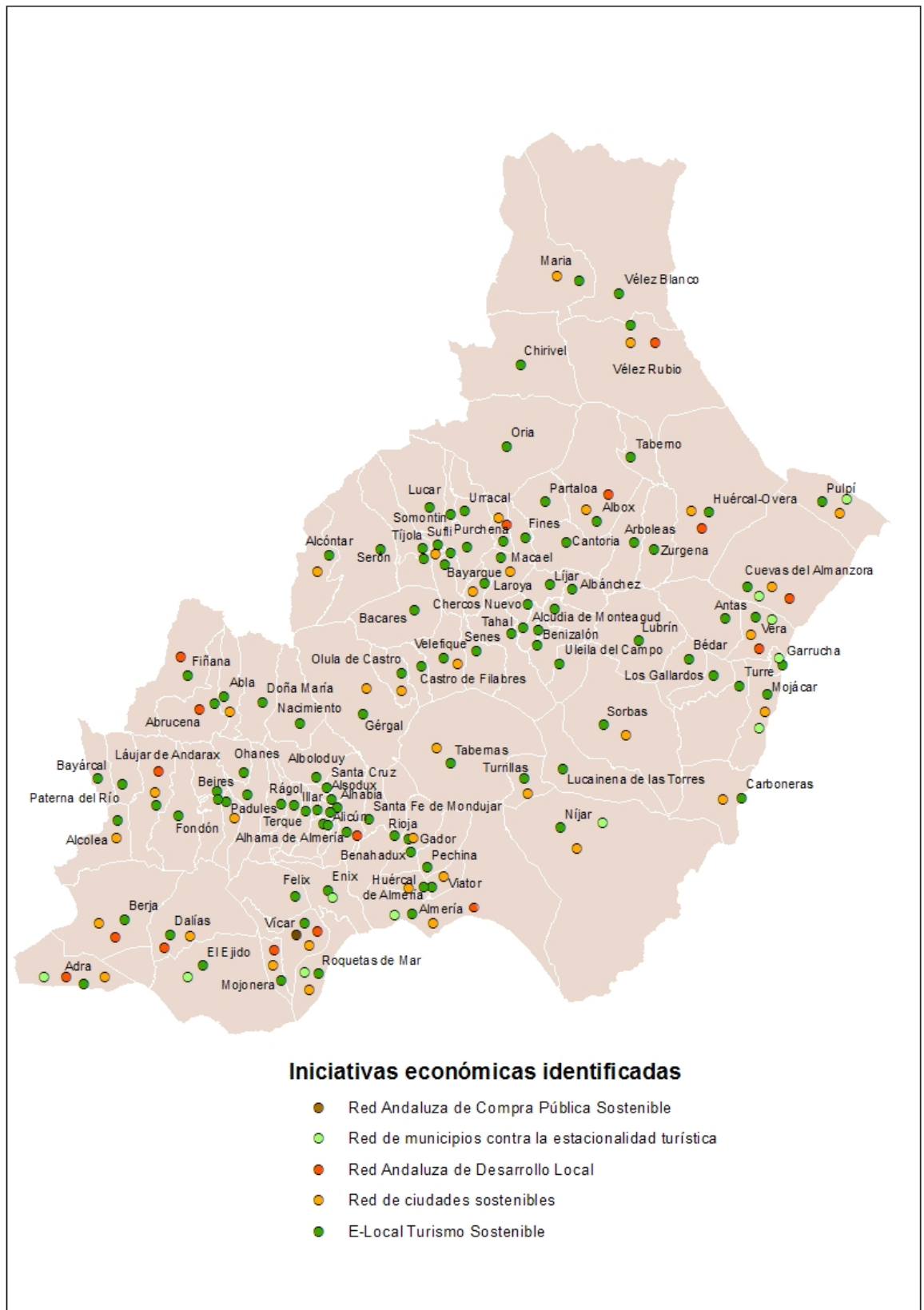
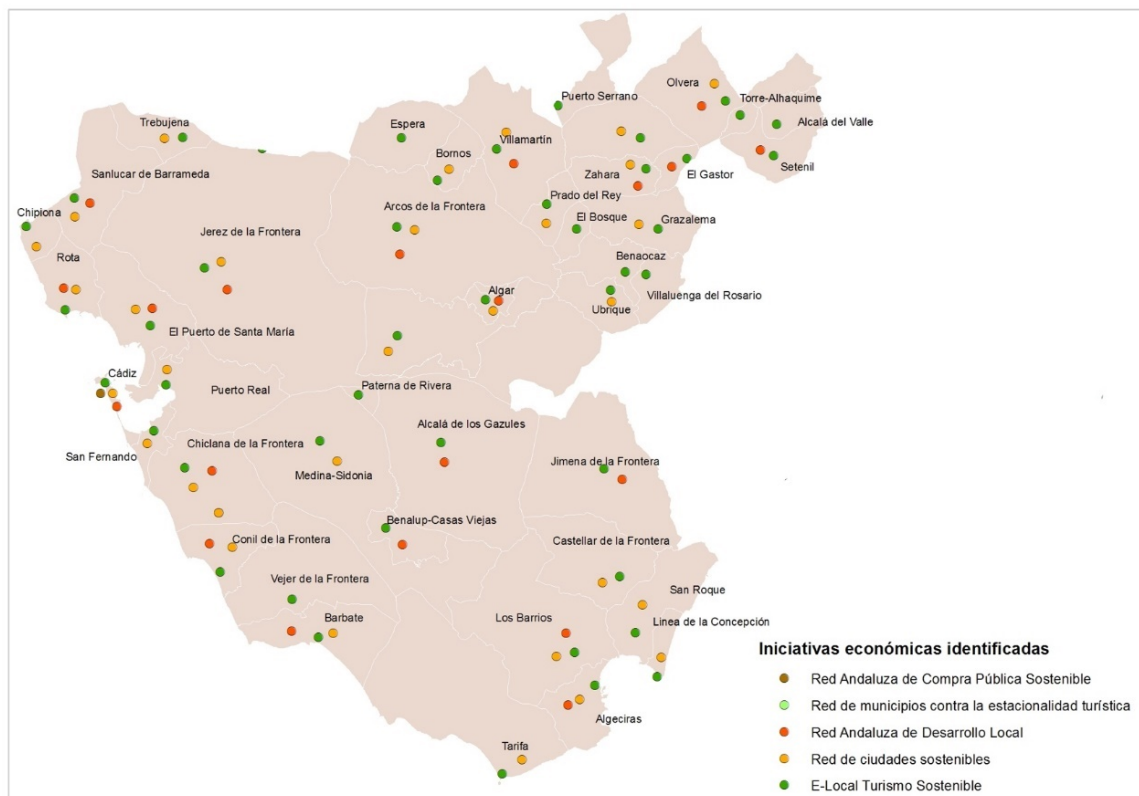


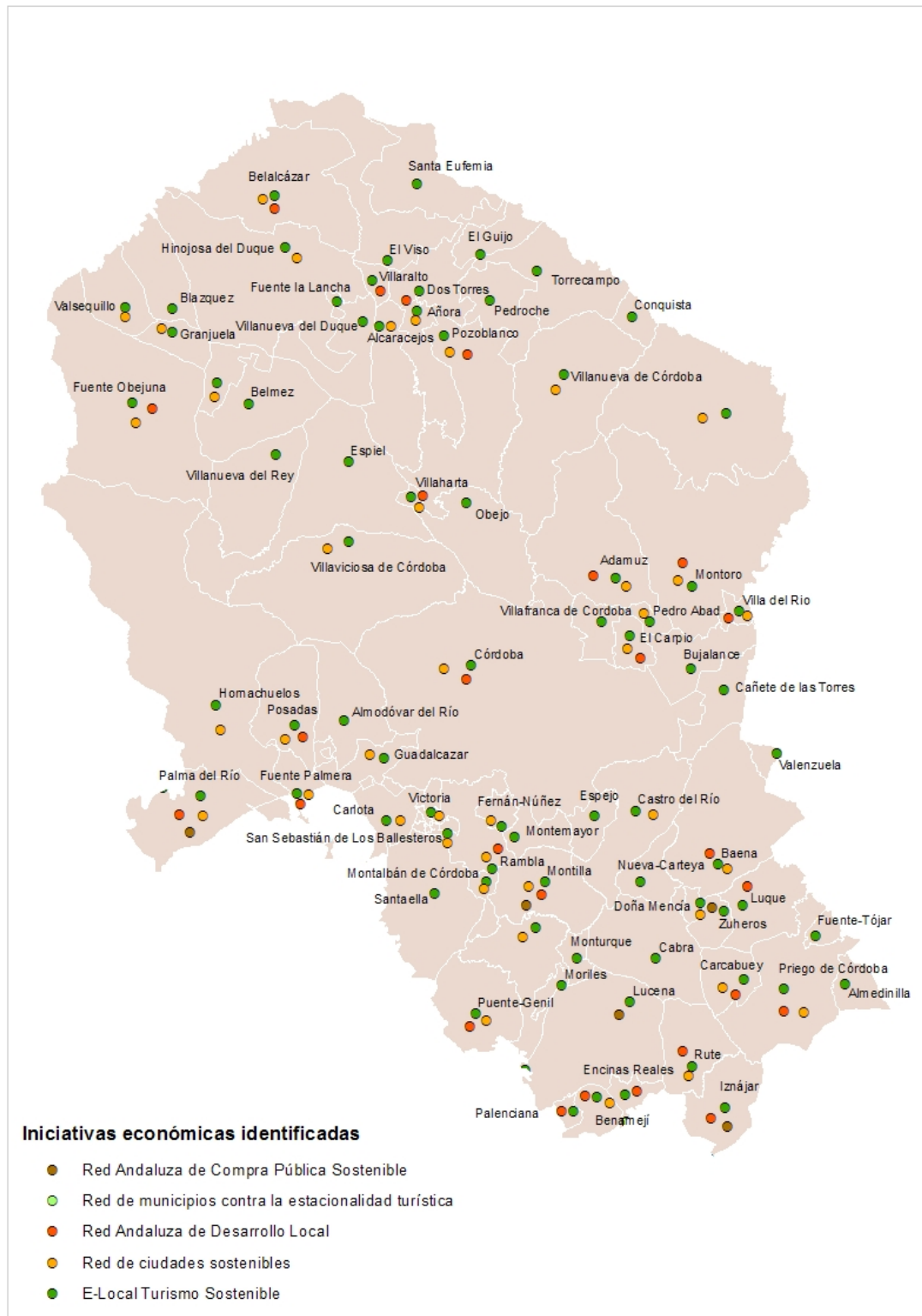
Ilustración 14. Iniciativas económicas identificadas en la provincia de Cádiz



Fuente: Elaboración propia.



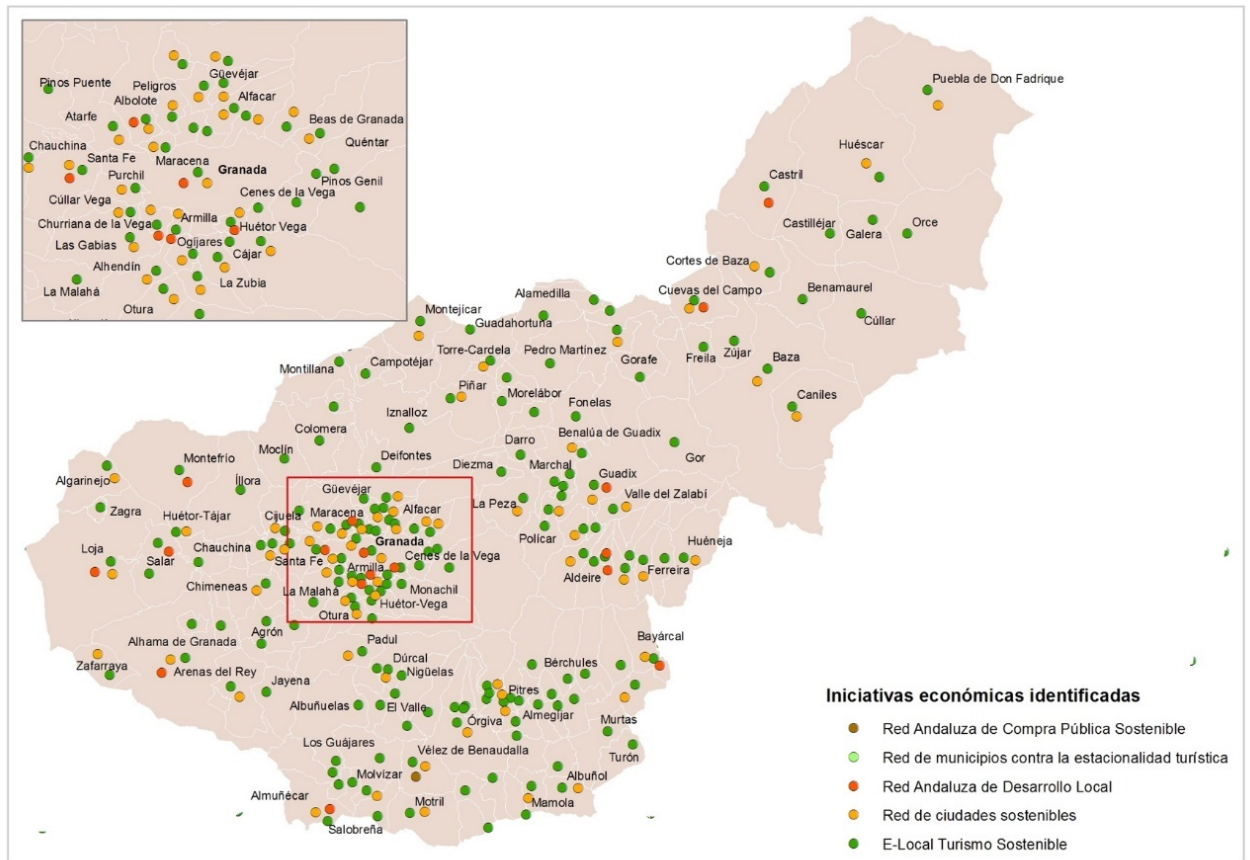
Ilustración 15. Iniciativas económicas identificadas en la provincia de Córdoba



Fuente: Elaboración propia.



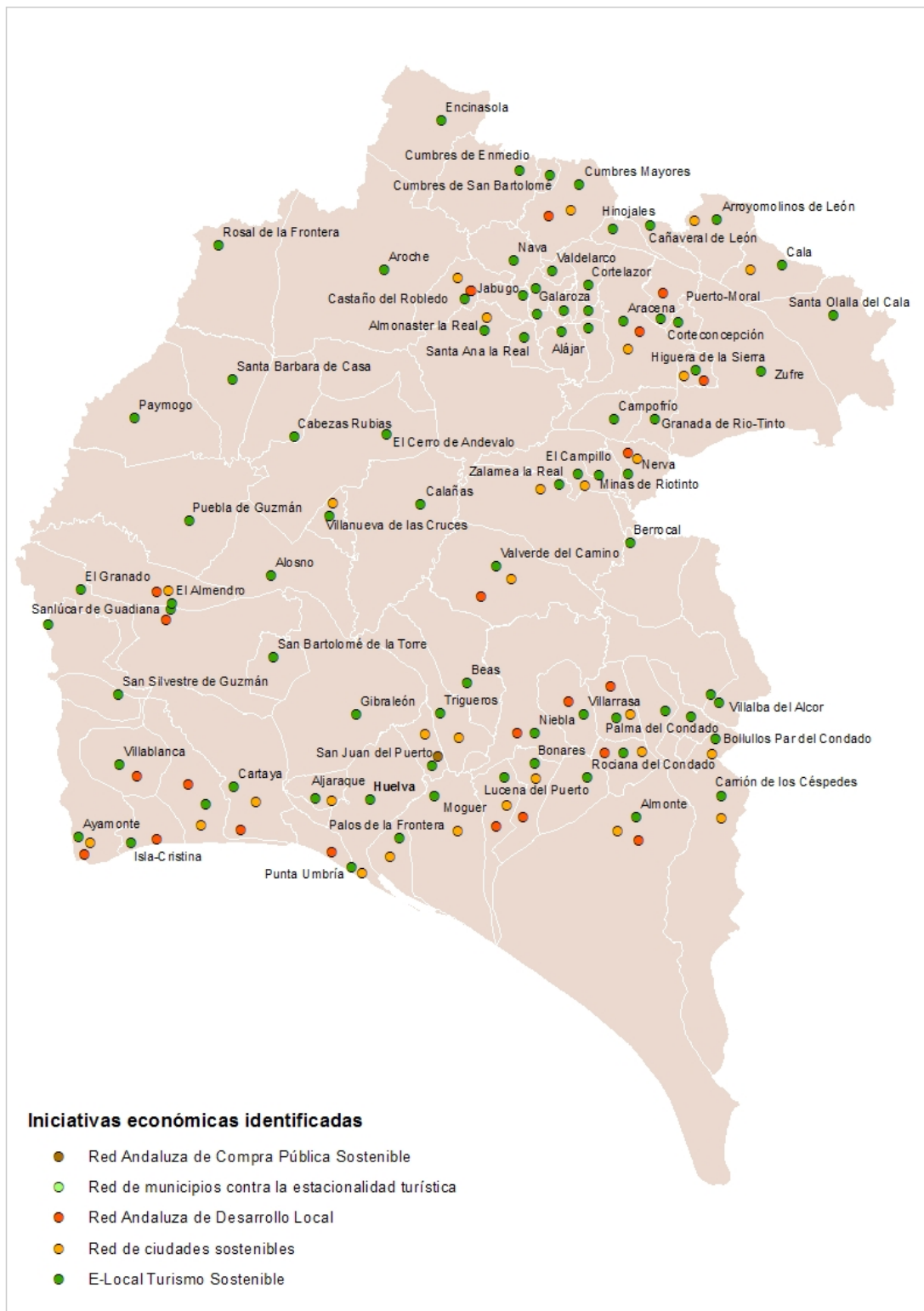
Ilustración 16. Iniciativas económicas identificadas en la provincia de Granada



Fuente: Elaboración propia.

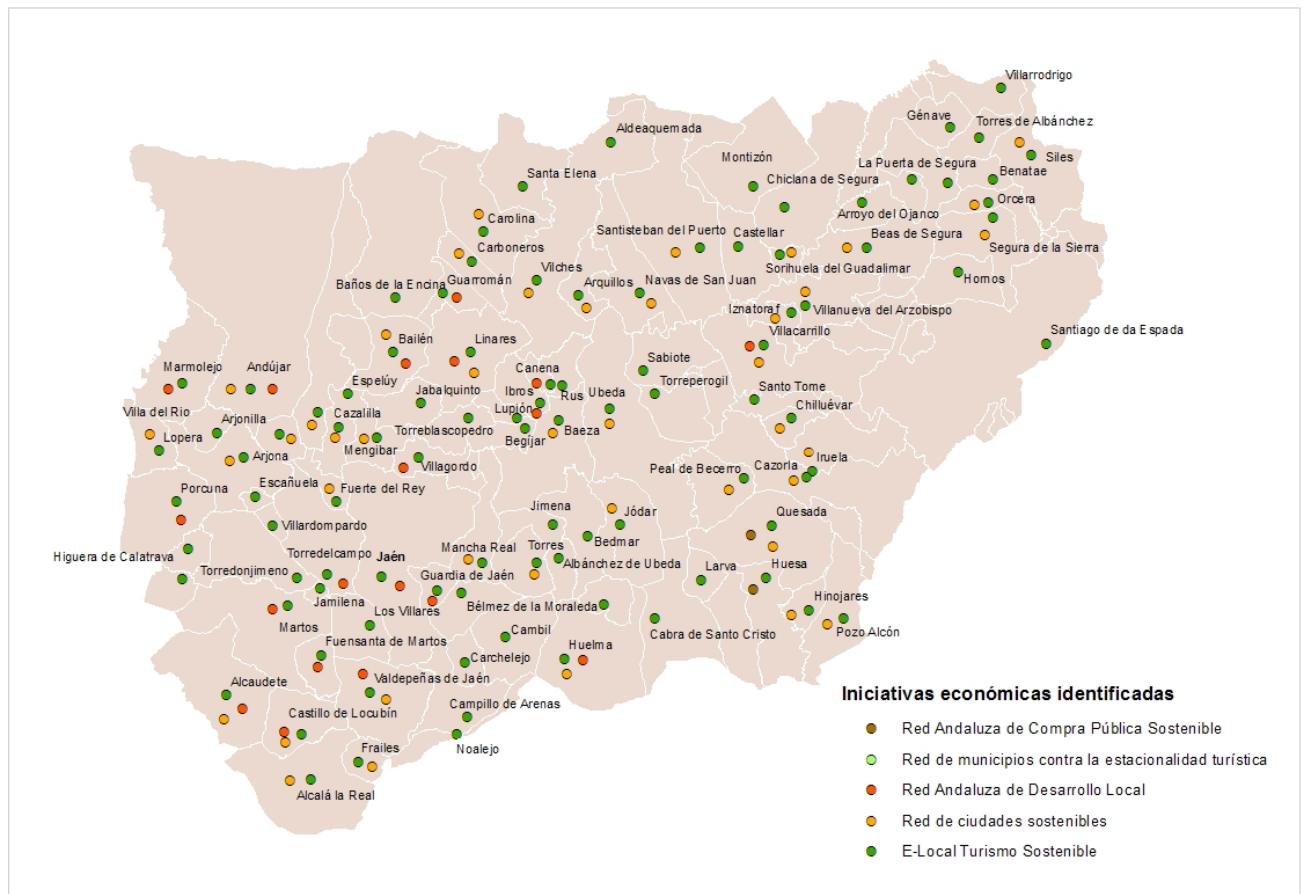


Ilustración 17. Iniciativas económicas identificadas en la provincia de Huelva



Fuente: Elaboración propia.

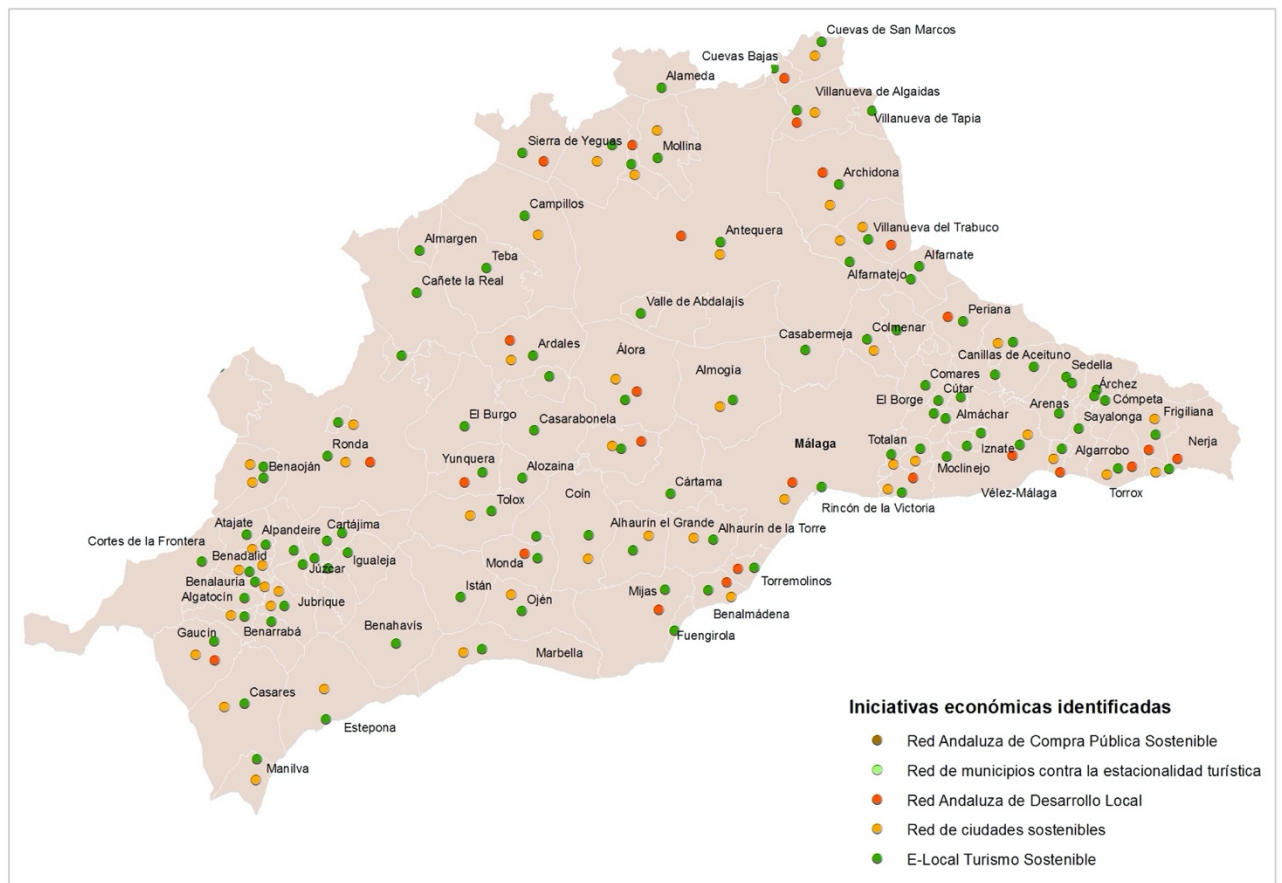
Ilustración 18. Iniciativas económicas identificadas en la provincia de Jaén



Fuente: Elaboración propia.



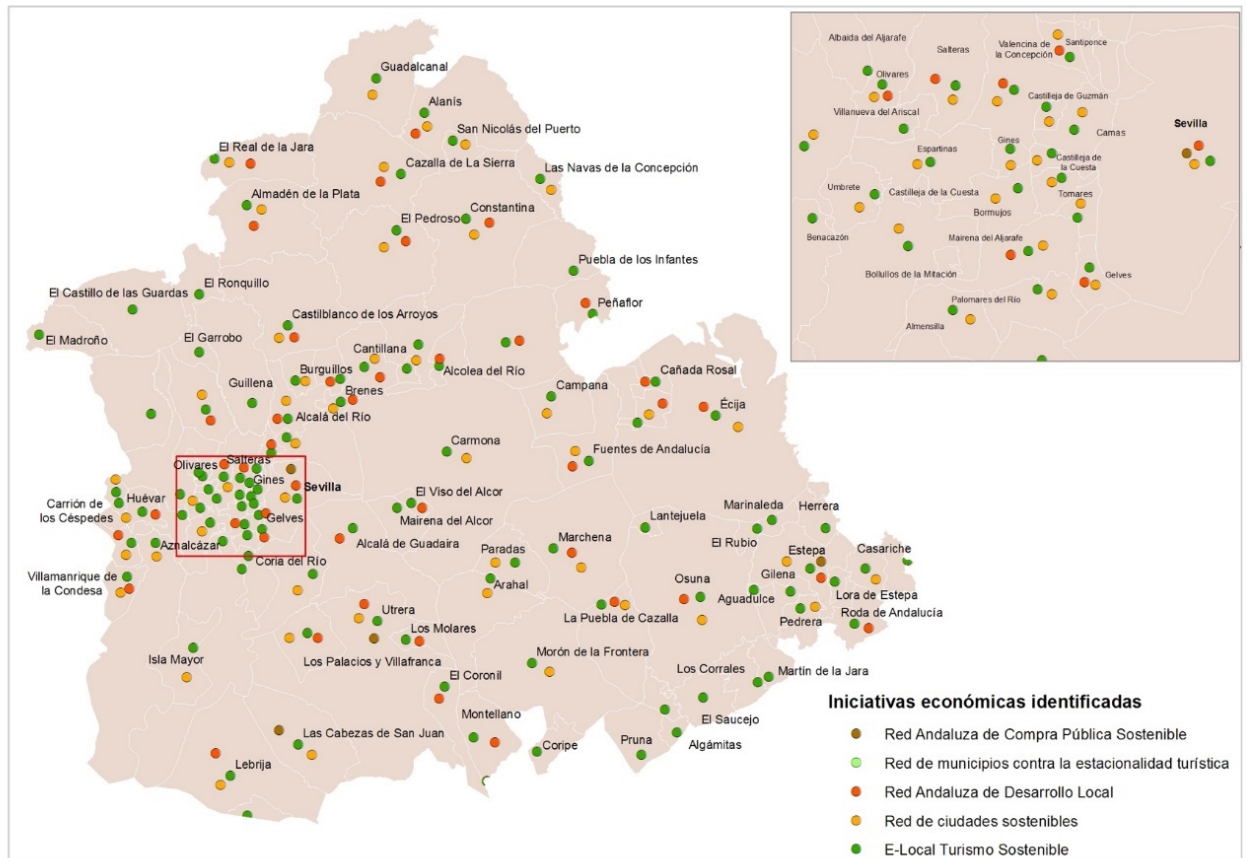
Ilustración 19. Iniciativas económicas identificadas en la provincia de Málaga



Fuente: Elaboración propia.



Ilustración 20. Iniciativas económicas identificadas en la provincia de Sevilla

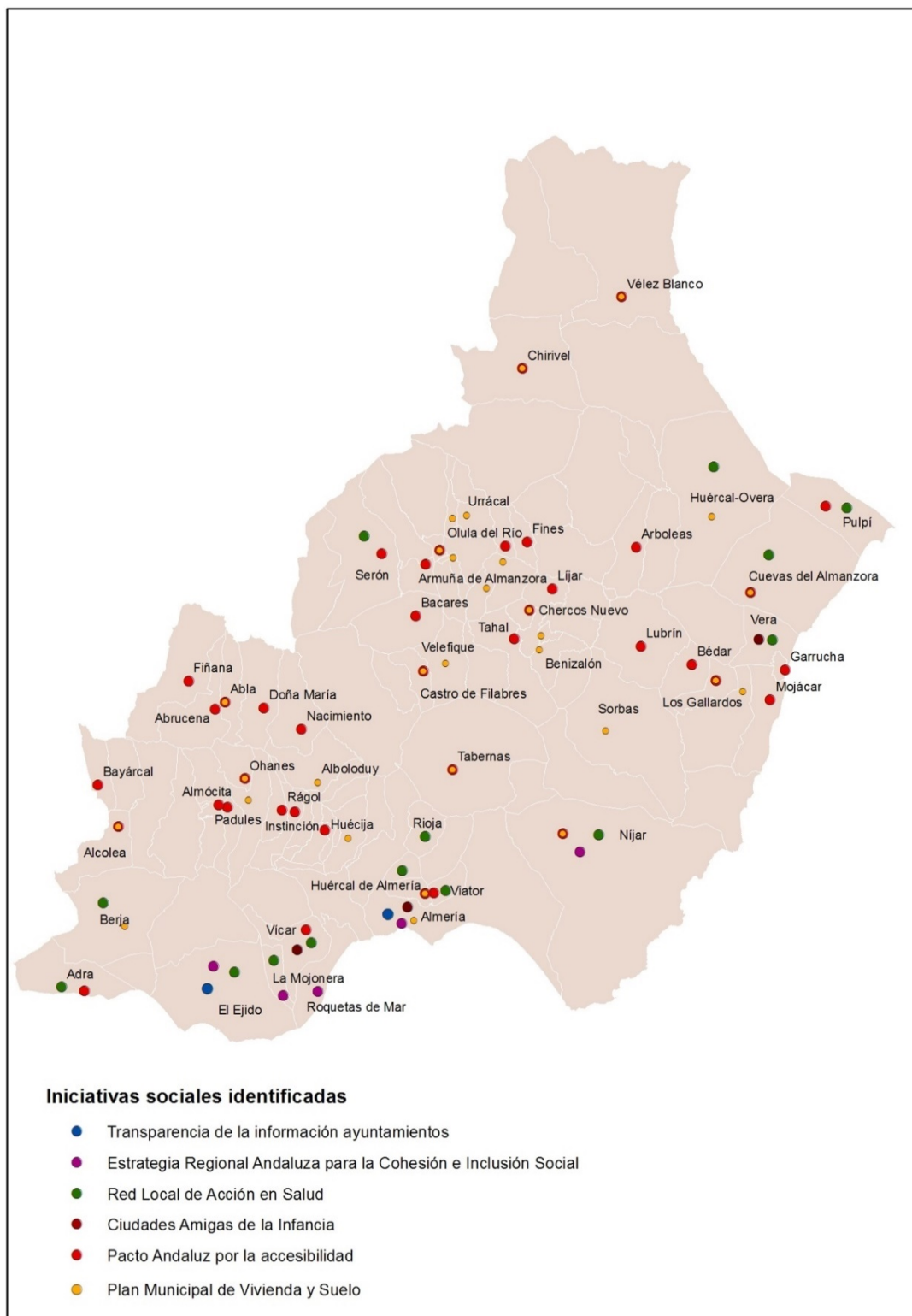


Fuente: Elaboración propia.



III. INICIATIVAS SOCIALES IDENTIFICADAS

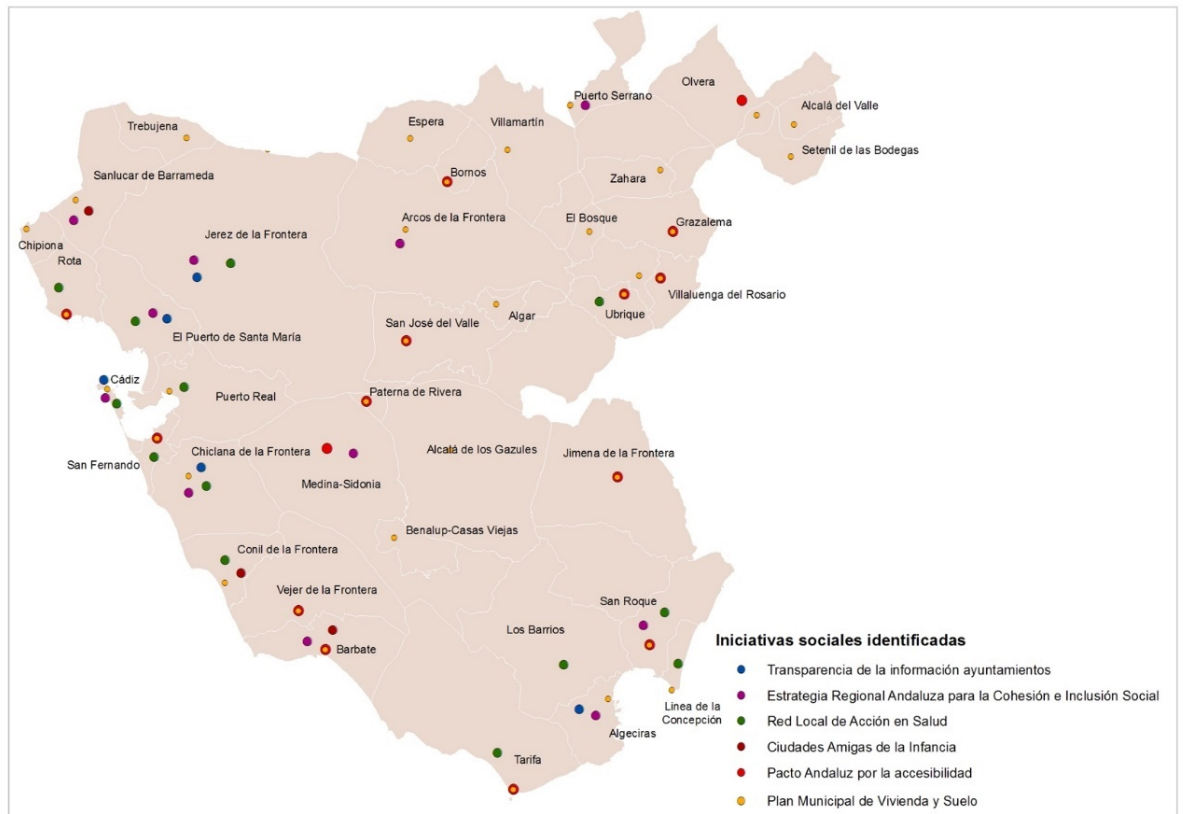
Ilustración 21. Iniciativas sociales identificadas en la provincia de Almería



Fuente: Elaboración propia.



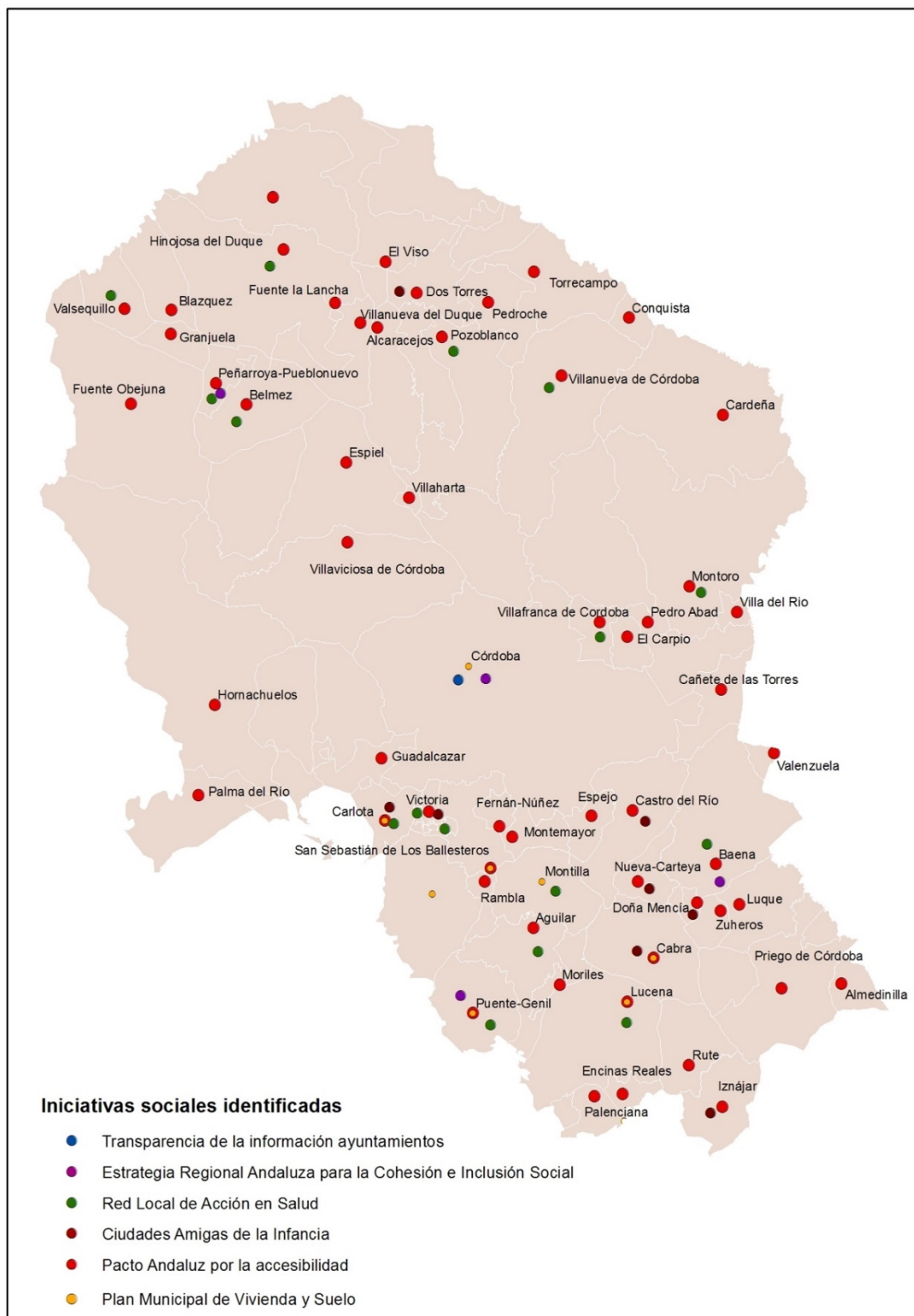
Ilustración 22. Iniciativas sociales identificadas en la provincia de Cádiz



Fuente: Elaboración propia.



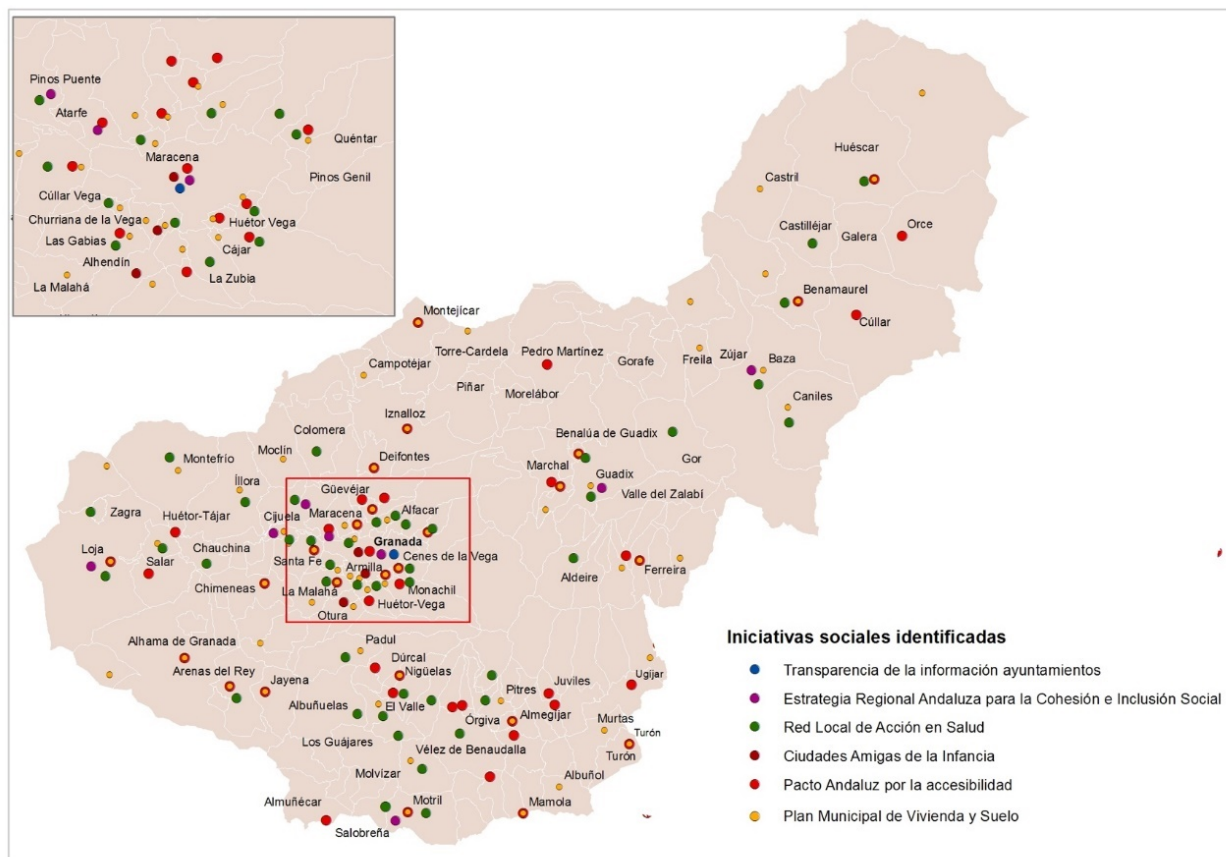
Ilustración 23. Iniciativas sociales identificadas en la provincia de Córdoba



Fuente: Elaboración propia.



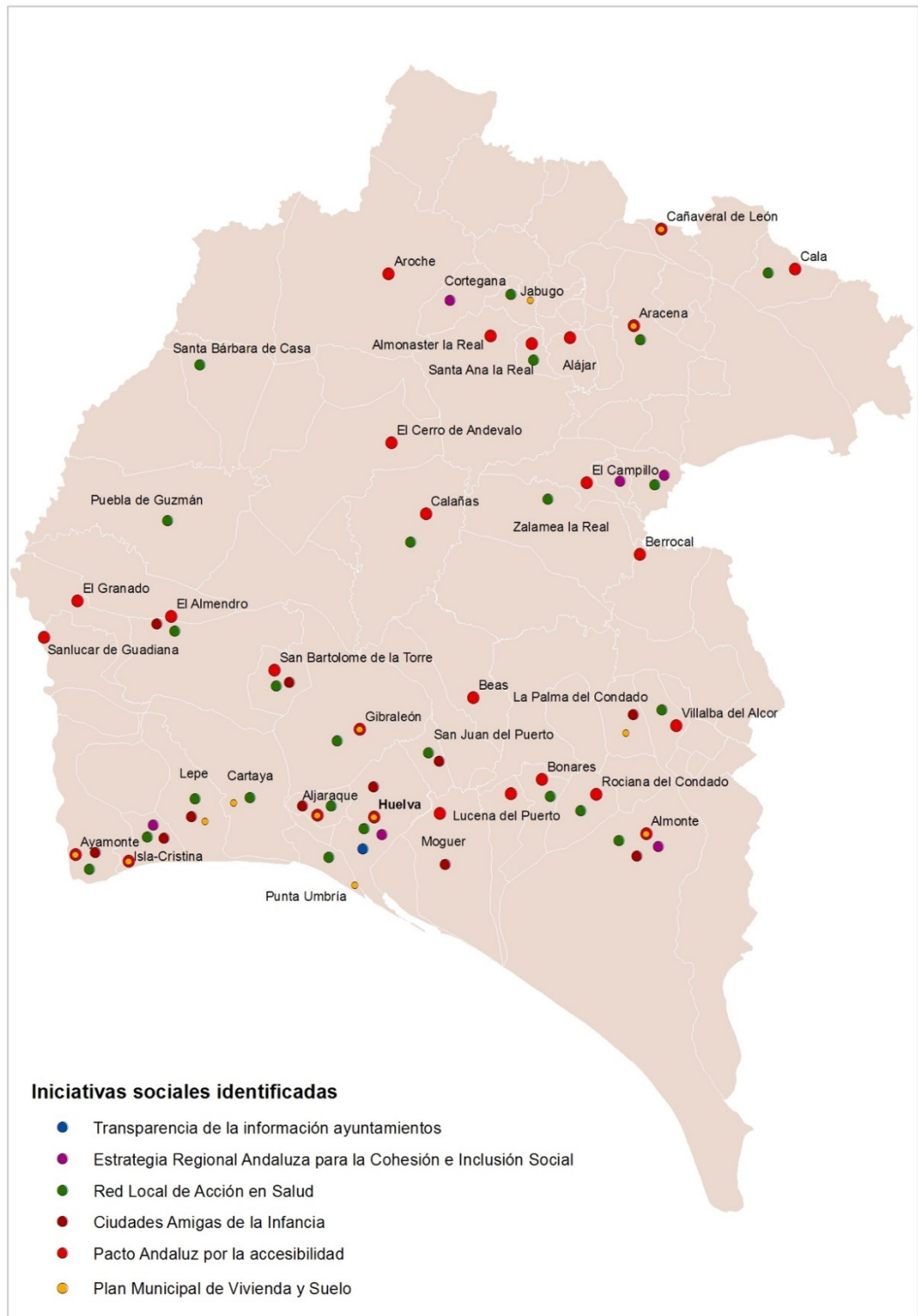
Ilustración 24. Iniciativas sociales identificadas en la provincia de Granada



Fuente: Elaboración propia.



Ilustración 25. Iniciativas sociales identificadas en la provincia de Huelva



Fuente: Elaboración propia.



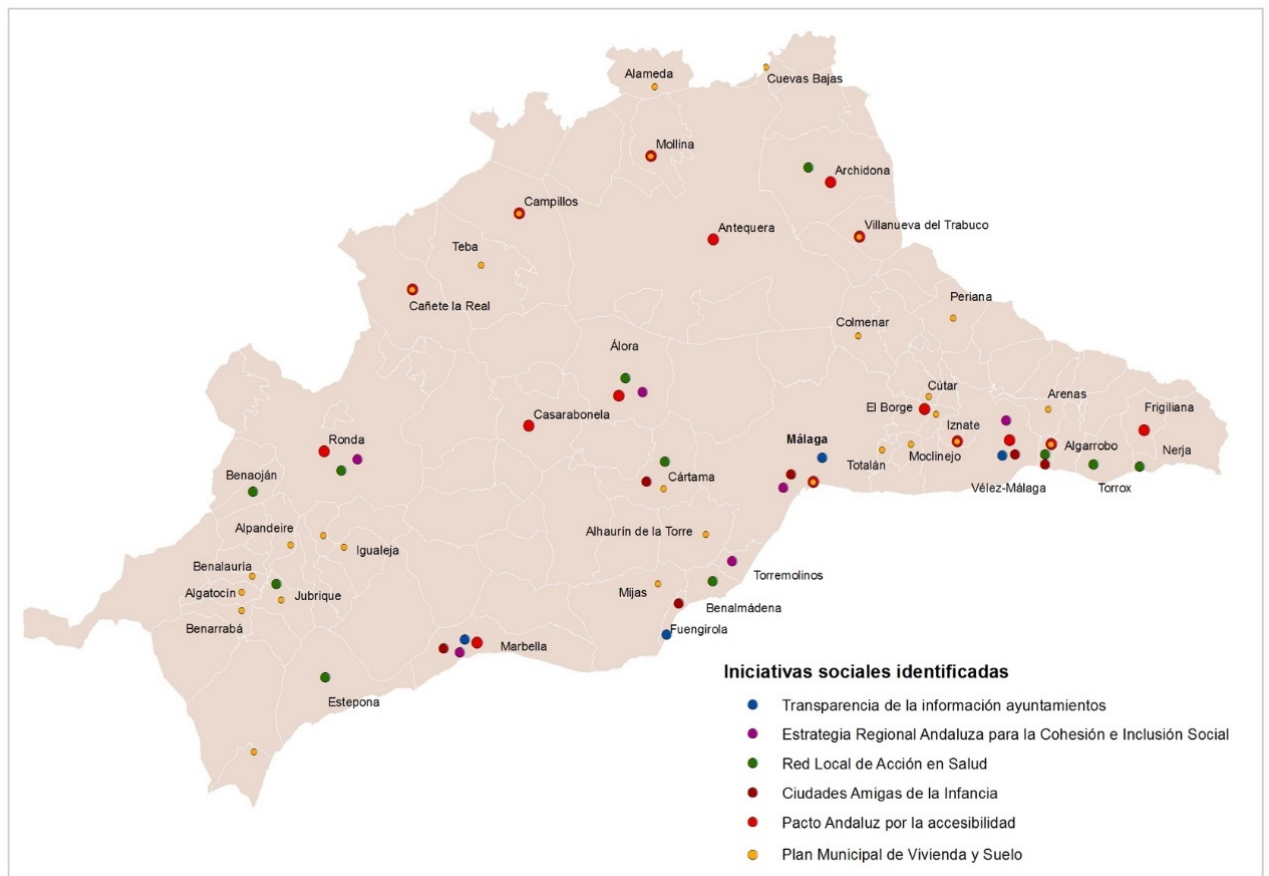
Ilustración 26. Iniciativas sociales identificadas en la provincia de Jaén



Fuente: Elaboración propia.



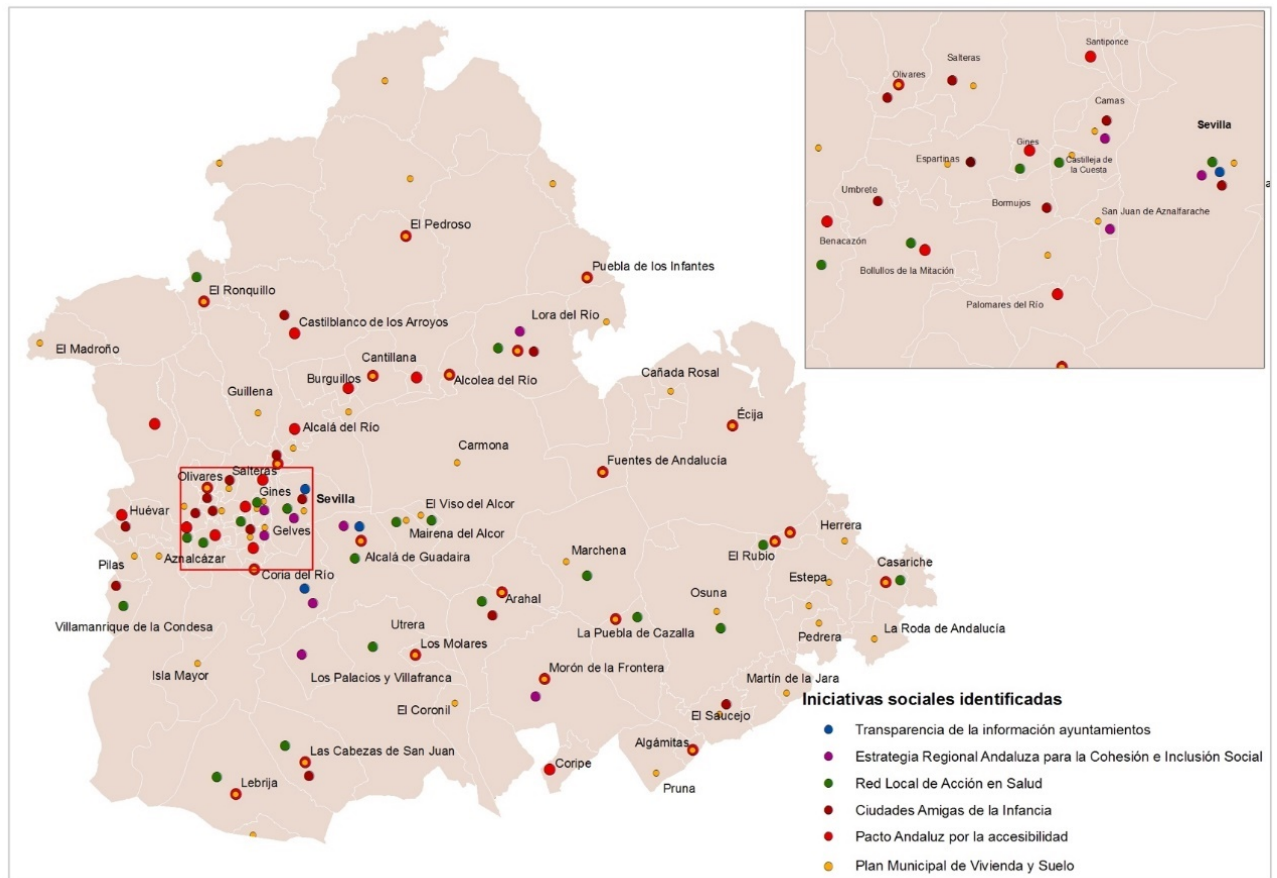
Ilustración 27. Iniciativas sociales identificadas en la provincia de Málaga



Fuente: Elaboración propia.



Ilustración 28. Iniciativas sociales identificadas en la provincia de Sevilla



Fuente: Elaboración propia.

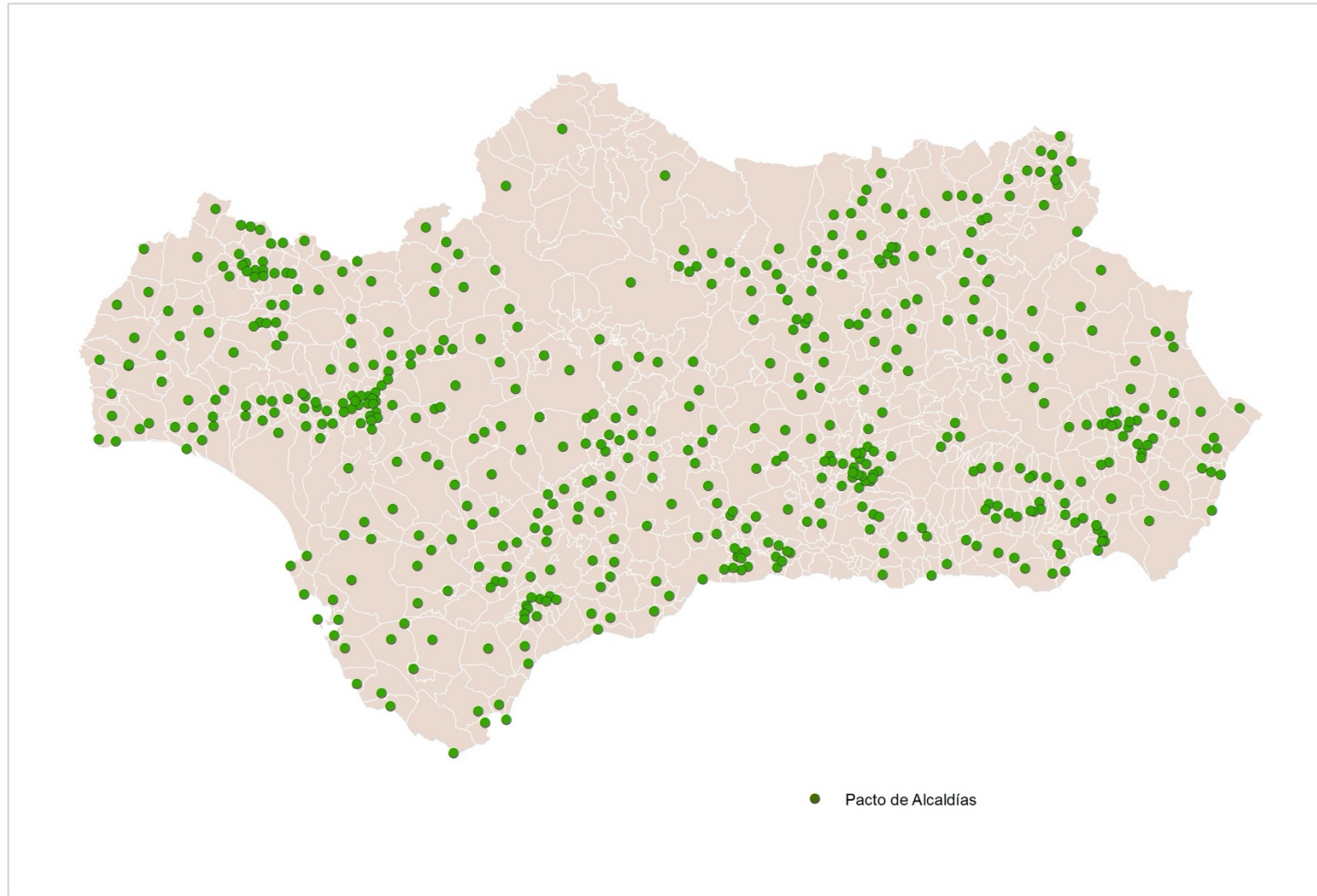
ANEXO 2. Fichas de iniciativas de localización de ODS promovidas por entidades supralocales



Iniciativas vinculadas a los ODS por entidades de ámbito supralocal implementadas en los municipios andaluces	
Iniciativa	Pacto de las Alcaldías para el Clima y la Energía
Objetivo ODS	<div> <div>7</div> <div>ENERGÍA ASEQUIBLE Y NO CONTAMINANTE</div> <div>13</div> <div>ACCIÓN POR EL CLIMA</div> </div>
Agente promotor	Covenant of Mayors (Pacto de las Alcaldías)
Ámbito	524 municipios andaluces (según la web de la Federación Andaluza de Municipios y Provincias, FAMP) han suscrito el citado Pacto.
Agente responsable	Ayuntamientos
Objetivo y vinculación con los ODS	<p>Las autoridades locales y regionales a través del Pacto de las Alcaldías para el Clima y la Energía, lanzado en 2008, han asumido los objetivos de la UE para 2030 y adoptado un enfoque integral de atenuación del cambio climático y de adaptación a este. Los firmantes se comprometen a presentar un Plan de Acción para el Clima y la Energía Sostenible (PACES) dentro del plazo de dos años desde su adhesión. Para elaborar dicho Plan se utilizan los resultados del Inventario de Referencia de las Emisiones para identificar los mejores ámbitos de actuación y las mejores oportunidades para alcanzar el objetivo de reducción de CO2 de las autoridades locales. El PACE define las medidas de reducción concretas, junto con los plazos y las responsabilidades asignadas, que traducirán la estrategia a largo plazo en acciones.</p> <p>Dicho Pacto contribuye a garantizar al acceso a una energía segura, sostenible y asequible para todos y todas. Ello implica actuar en la línea de aliviar la pobreza energética, en clara sintonía con los ODS. Así mismo, la FAMP ha mostrado su adhesión a dichos PACES y a los ODS.</p>
Referencias	https://www.pactodelosalcaldes.eu/planes-y-acciones/planes-de-acci%C3%B3n.html http://www.famp.es/es/laboratorios/noticias/La-FAMP-se-suma-al-compromiso-Internacional-de-la-Agenda-urbana-y-los-objetivos-de-Desarrollo-Sostenible-2030



Localización de iniciativas de Pacto de Alcaldías

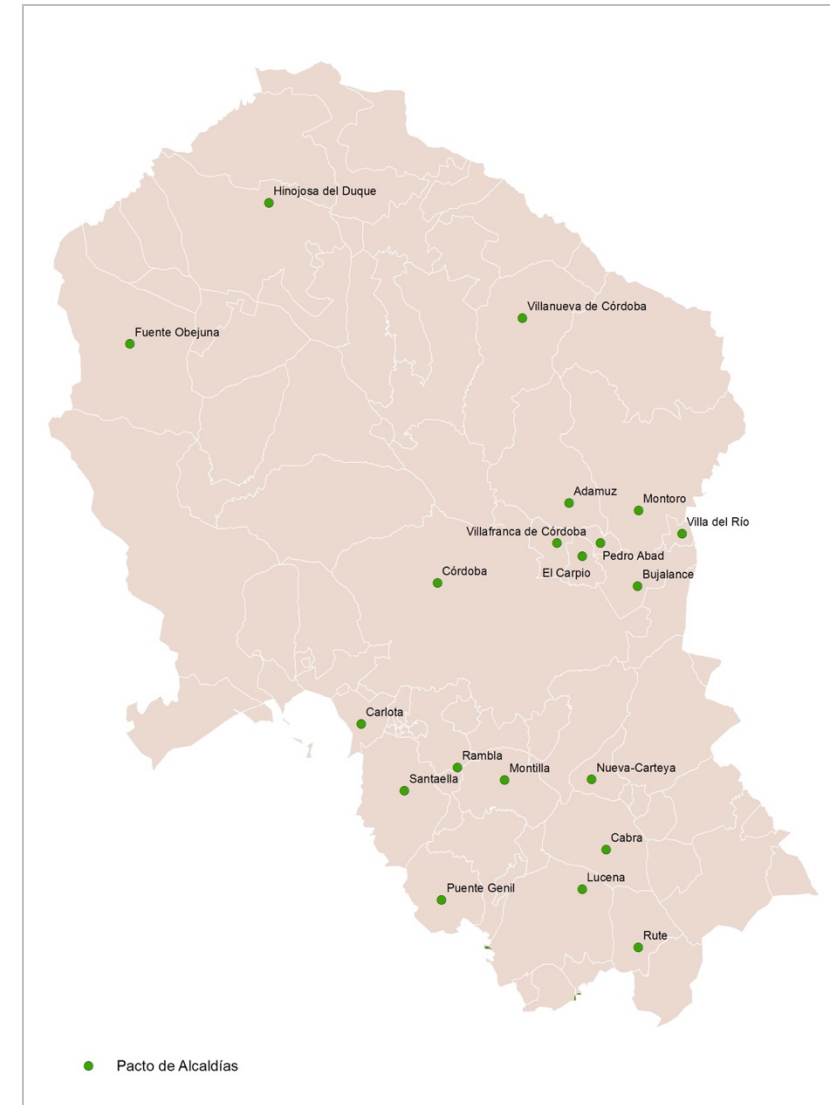
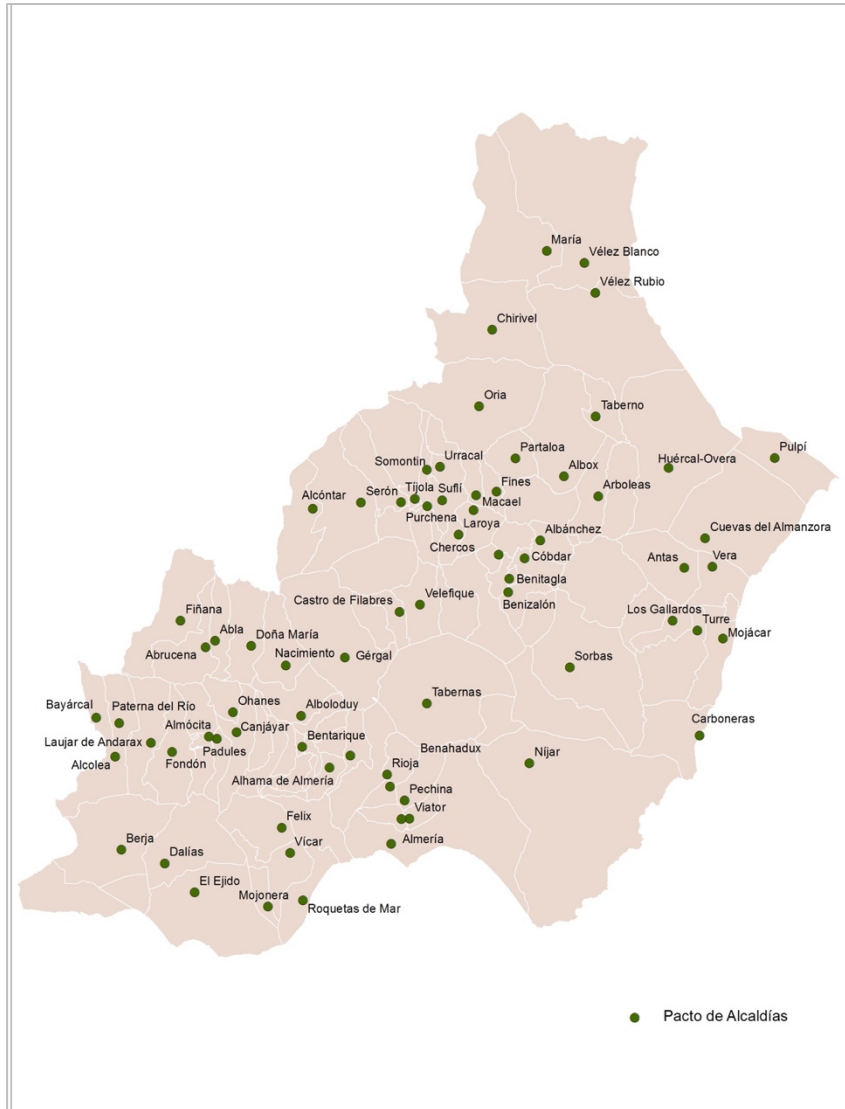




Localización de iniciativas de Pacto de Alcaldías en las provincias de Almería y Córdoba

Almería

Córdoba



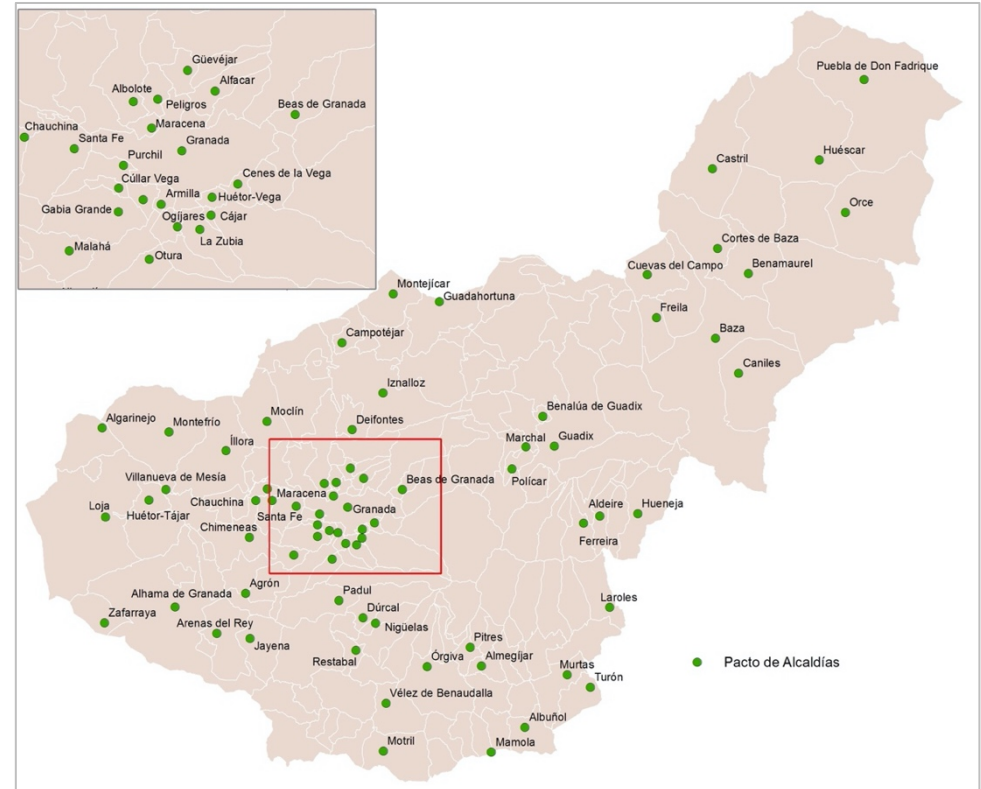


Localización de iniciativas de Pacto de Alcaldías en las provincias de Cádiz y Granada

Cádiz



Granada





Localización de iniciativas de Pacto de Alcaldías en las provincias de Huelva y Jaén

Huelva



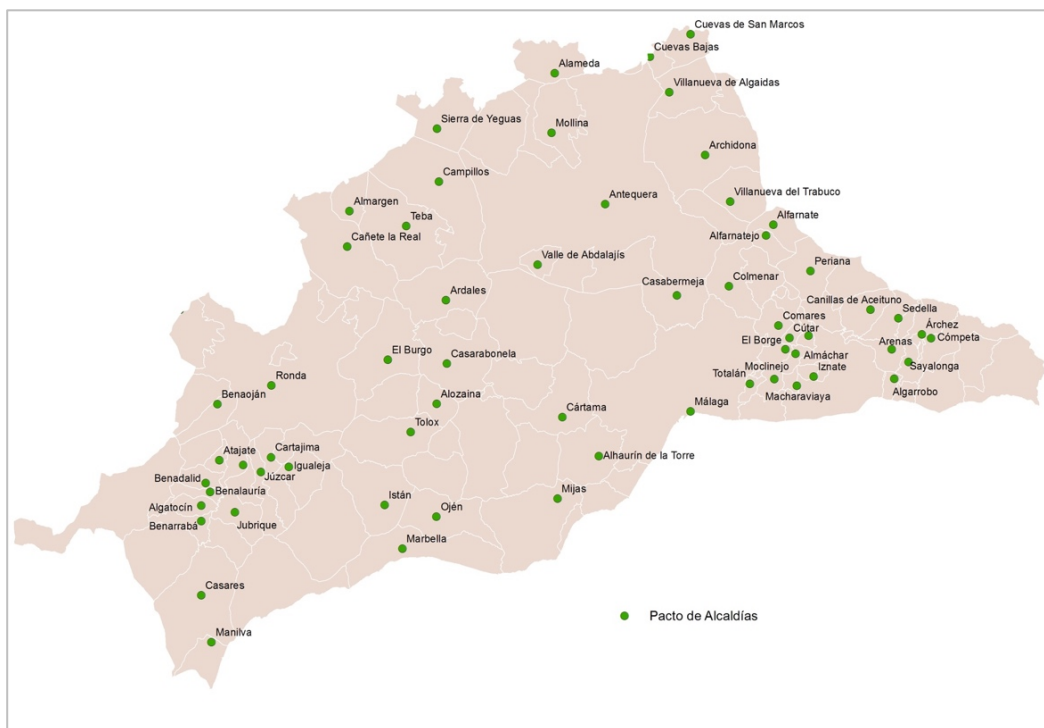
Jaén



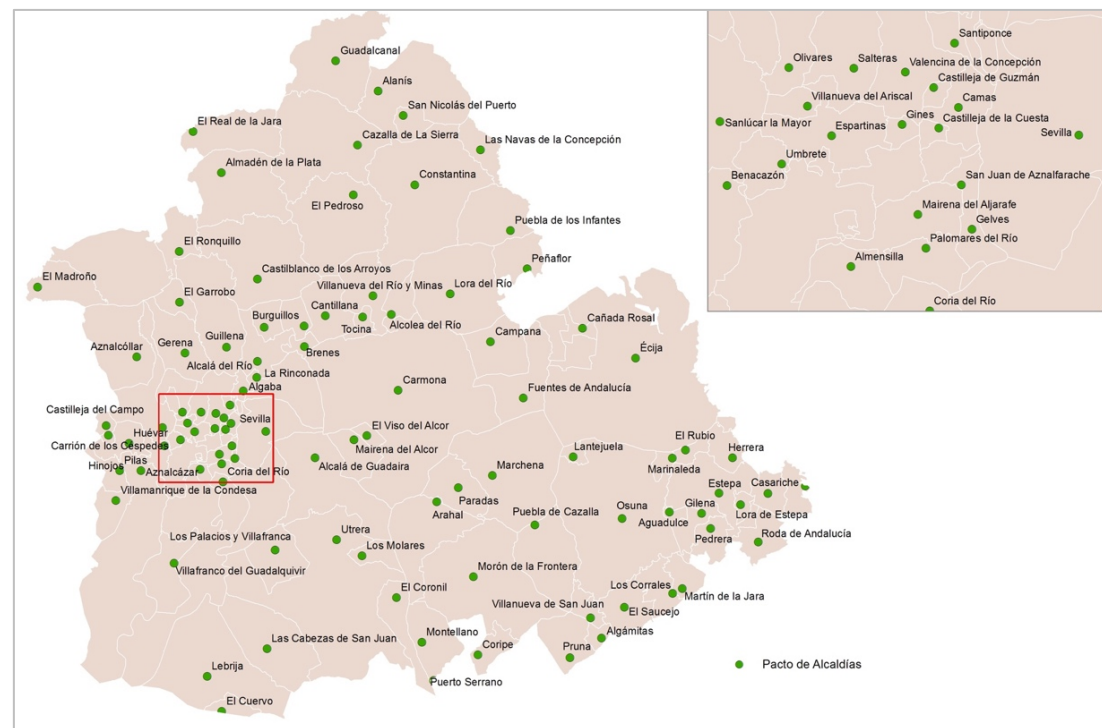


Localización de iniciativas de Pacto de Alcaldías en las provincias de Málaga y Sevilla







Málaga



Sevilla





Iniciativas vinculadas a los ODS por entidades de ámbito supralocal implementadas en los municipios andaluces	
Iniciativa	EDUSI , Estrategia de Desarrollo Urbano Sostenible e Integrado
Objetivo ODS	     
Agente promotor	Comisión Europea mediante FEDER
Ámbito	Ciudades o áreas urbanas de más de 20.000 habitantes.
Agente responsable	Ayuntamientos y Diputaciones. Se ha implementado o se están implementando EDUSI en 54 municipios (COTESA y FAMP)
Objetivo y vinculación con los ODS	<p>Las EDUSI son estrategias que tienen por objetivo responder a los problemas y retos urbanos de índole territorial, socioeconómico, ambiental, institucional y de gobernanza que se hayan detectado en la ciudad o espacio en la que deba desarrollarse.</p> <p>La Federación Andaluza de Municipios y Provincias (FAMP), comprometida con los ODS, tiene establecido un marco de colaboración con los ayuntamientos de Andalucía que se encuentran implementando su Estrategia de Desarrollo Urbano Integrado, en el marco comunitario 2014-2020; a fin de facilitar la aplicación de una fructífera cooperación entre las Partes para el seguimiento, capacitación, apoyo y visibilización de las Estrategias DUSI.</p> <p>Existen coincidencias entre los enfoques de trabajo de la citada estrategia con la Agenda 2030, y en algunos casos, las EDUSI se han alineado con los ODS de forma explícita (por ejemplo, la agenda urbana de Algeciras)</p>
Referencias	http://www.famp.es/es/redes-observatorios/racc-edusi/ http://www.famp.es/es/laboratorios/noticias/La-FAMP-se-suma-al-compromiso-Internacional-de-la-Agenda-urbana-y-los-objetivos-de-Desarrollo-Sostenible-2030 http://edusi.es/content/desarrollo-urbano-sostenible





Localización de iniciativas EDUSI en Andalucía



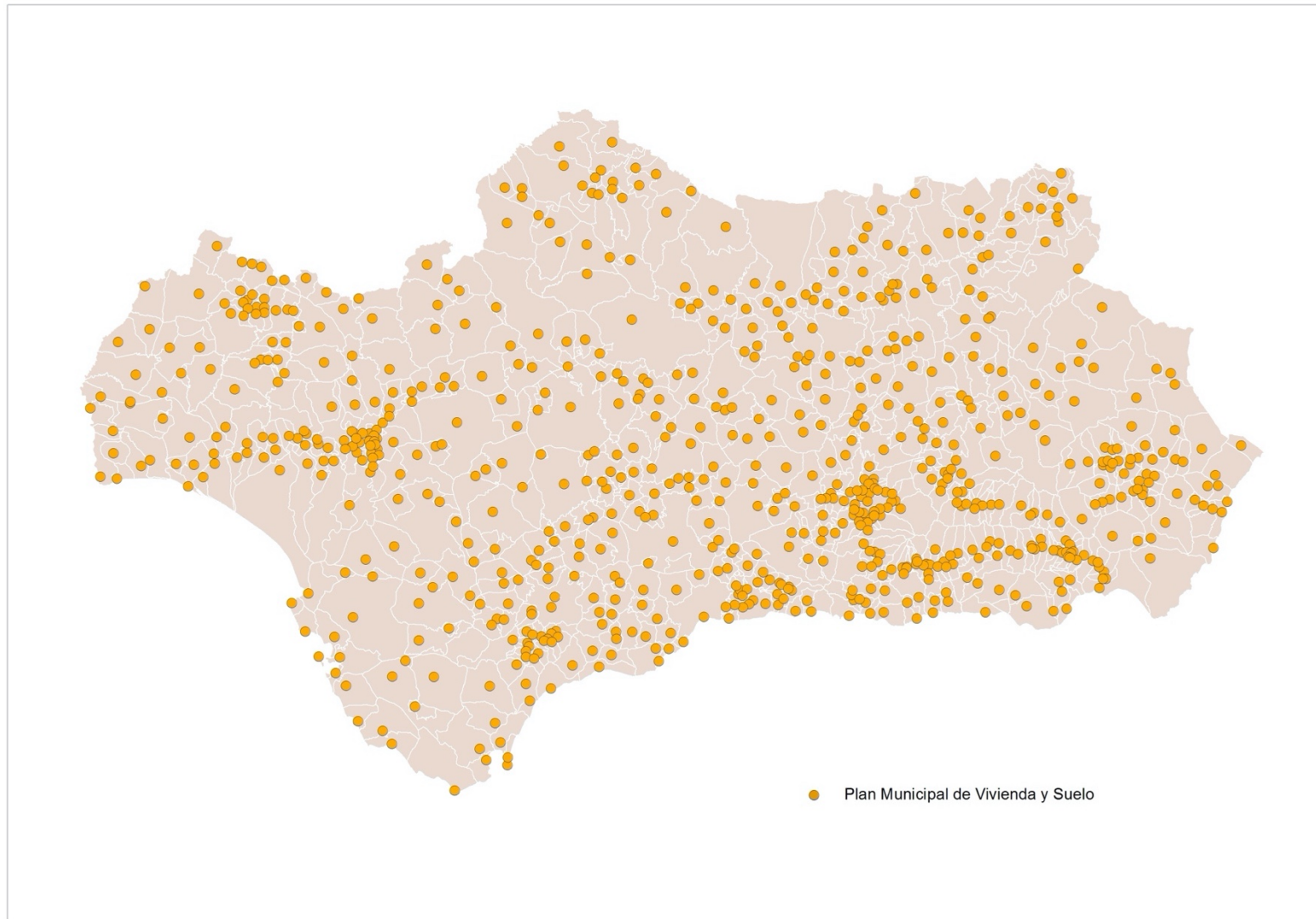
Fuente: Elaboración propia



Iniciativas vinculadas a los ODS por entidades de ámbito supralocal implementadas en los municipios andaluces	
Iniciativa	Planes Municipales de Vivienda y Suelo
Objetivo ODS	 
Ámbito	Municipios andaluces. 434 municipios andaluces cuentan con PMVS aprobado (según datos aportados por la Consejería de Fomento y Vivienda, Junta de Andalucía, a febrero de 2018).
Agente responsable	Ayuntamientos y Diputaciones.
Objetivo y vinculación con los ODS	<p>El objetivo de estos Planes es recoger las necesidades de vivienda de los municipios y detallar las actuaciones que se deban impulsar en las localidades para responder a esta demanda. Dichas necesidades son conocidas a través de los Registros Municipales de Demandantes de Vivienda Protegida. Tanto los planes, como los registros son establecidos por La Ley 1/2010, de 8 de marzo, Reguladora del Derecho a la Vivienda en Andalucía (modificada por la Ley 4/2013, de 1 de octubre, de medidas para asegurar el cumplimiento de la función social de la vivienda).</p> <p>En dicha ley se expone que los ayuntamientos elaborarán y aprobarán sus correspondientes planes municipales de vivienda y suelo de forma coordinada con el planeamiento urbanístico general y manteniendo la necesaria coherencia con lo establecido en el Plan Andaluz de Vivienda y Suelo, el cual va a ser sustituido por el Plan Vive en Andalucía, de Vivienda y Regeneración Urbana de Andalucía 2020-2030.</p> <p>En el proyecto de decreto que regula el futuro Plan se expone de forma explícita la vinculación con los ODS, especialmente con los ODS-9 y el ODS-11, que categorizan las infraestructuras, la industrialización, la innovación, y específicamente, las ciudades y asentamientos humanos en la sostenibilidad, la inclusividad, la seguridad y la resiliencia.</p>
Referencias	https://www.juntadeandalucia.es/organismos/fomentoinfraestructurasyordenaciondelterritorio/areas/vivienda-rehabilitacion/planes-instrumentos/paginas/proyecto_decreto_planvive.html



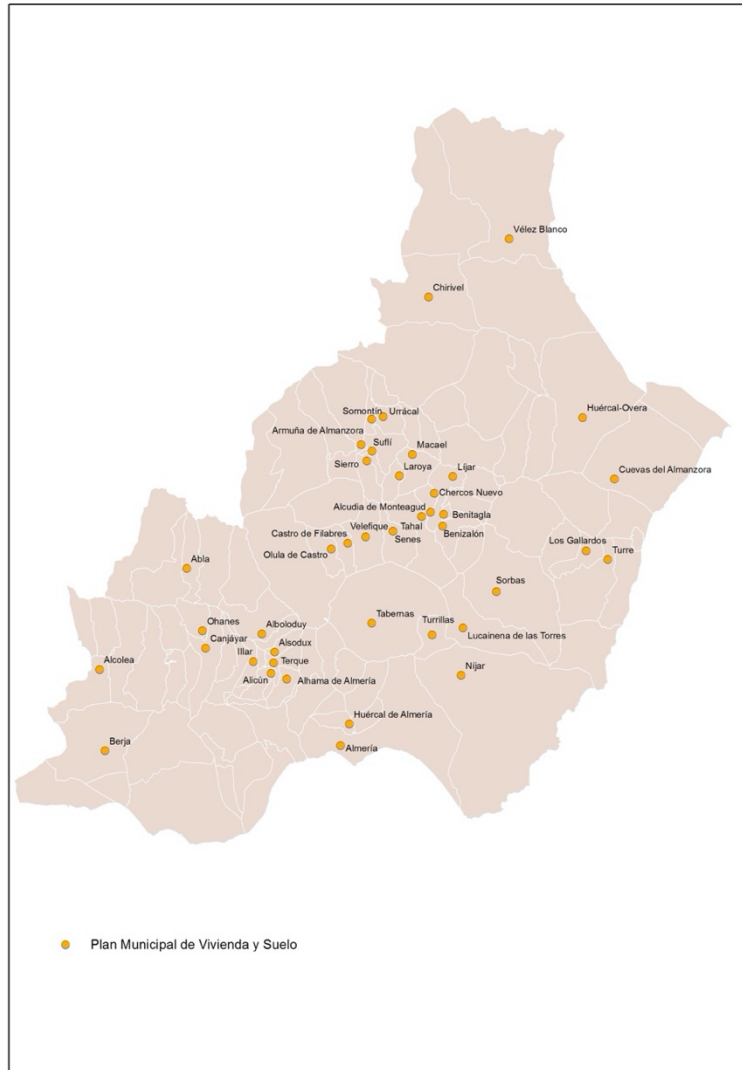
Localización de Planes Municipales de Vivienda y Suelo





Localización de PMVS en las provincias de Almería y Córdoba

Almería



Córdoba



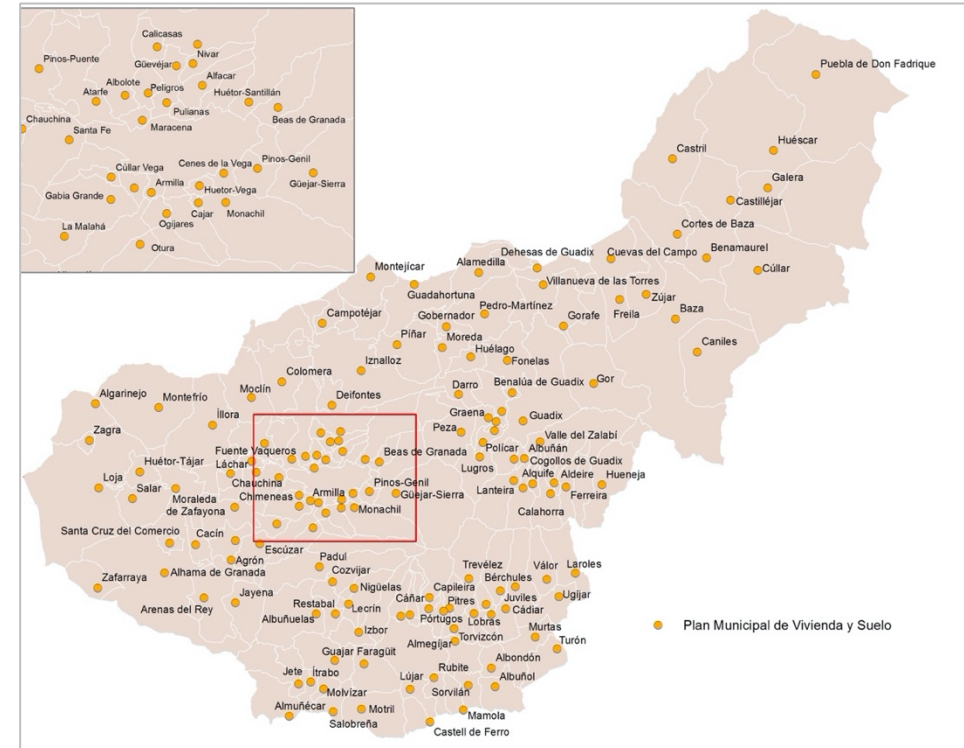


Localización de PMVS en las provincias de Cádiz y Granada

Cádiz



Granada





Localización de PMVS en las provincias de Huelva y Jaén

Huelva



Jaén





Localización de PMVS en las provincias de Málaga y Sevilla

Málaga



Sevilla

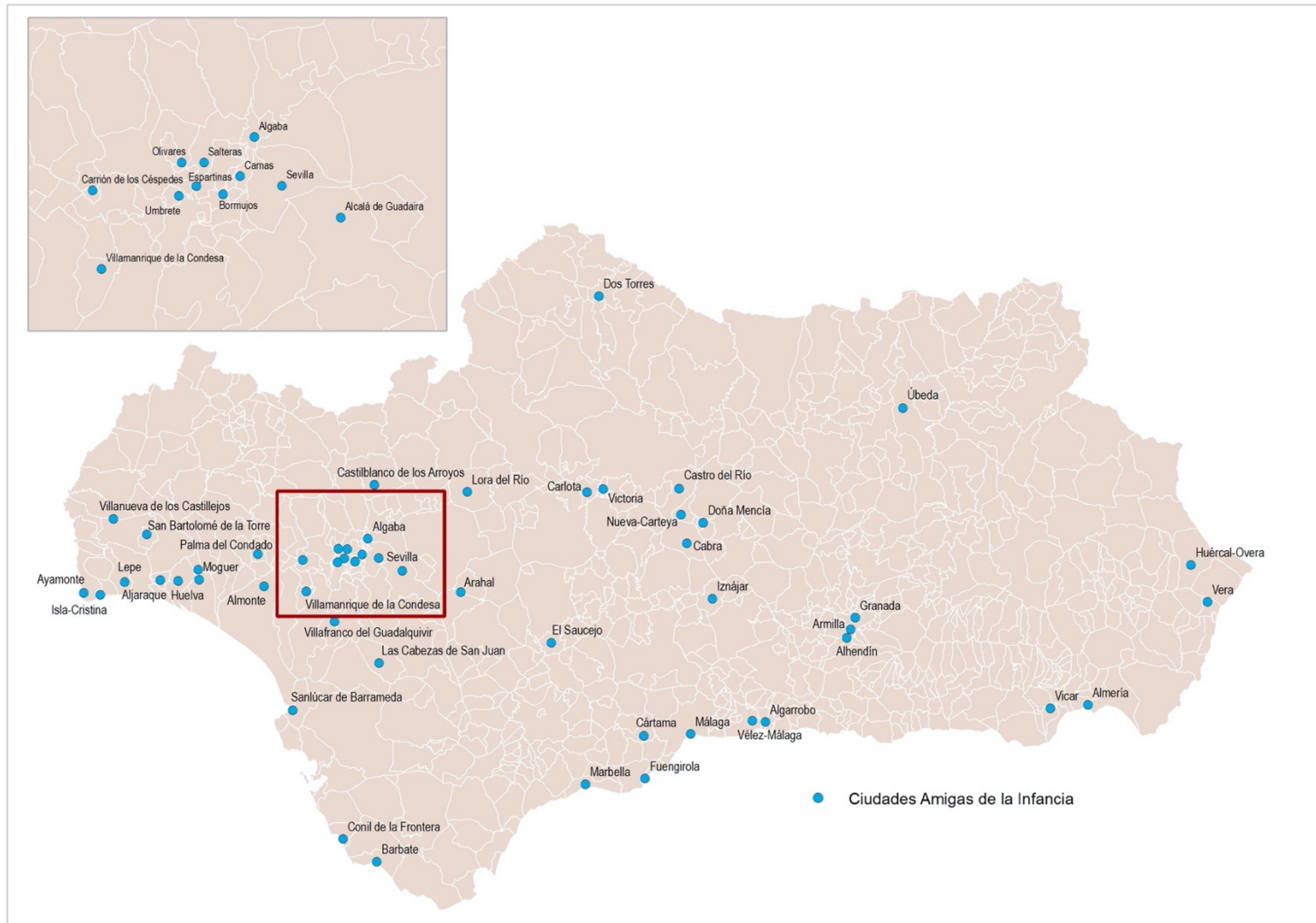




Iniciativas vinculadas a los ODS por entidades de ámbito supralocal implementadas en los municipios andaluces	
Iniciativa	Ciudades Amigas de la Infancia
Objetivo ODS	       
Ámbito	Municipios de España. En Andalucía 53 municipios han obtenido este reconocimiento (según la web de Unicef, 2019).
Agente responsable	  y los Ayuntamientos
Objetivo y vinculación con los ODS	<p>La iniciativa Ciudades Amigas de la Infancia es un reconocimiento que tiene como objetivo poner en valor el compromiso de los Gobiernos Locales del territorio español con la promoción, protección y realización de los derechos de la infancia, tal y como se recogen en la Convención sobre los Derechos del Niño.</p> <p>Este compromiso implica implementar mecanismos de gobernanza dentro de los gobiernos locales donde existan mecanismos de coordinación, tanto interna dentro del Gobierno Local, así como, externa, es decir con otros actores locales.</p> <p>Para ello, el Gobierno Local debe contar con un diagnóstico, basado en datos, un plan local de infancia y adolescencia, con un sistema de seguimiento que cuente con indicadores, y prever los recursos necesarios, presupuesto, para ponerlo en marcha y obtener resultados que transformen la vida de los niños, niñas y adolescentes que viven en la localidad.</p> <p>Para Unicef, la Agenda 2030 para el Desarrollo Sostenible (ODS) constituye el marco global de desarrollo para los próximos quince años para los niños, niñas y jóvenes del todo el mundo.</p>
Referencias	https://ciudadesamigas.org/ ; https://ciudadesamigas.org/wp-content/uploads/2018/10/UNICEF_PanesLocalesInfancia_ODS_Final.pdf



Localización de la iniciativa Ciudades Amigas de la Infancia en Andalucía



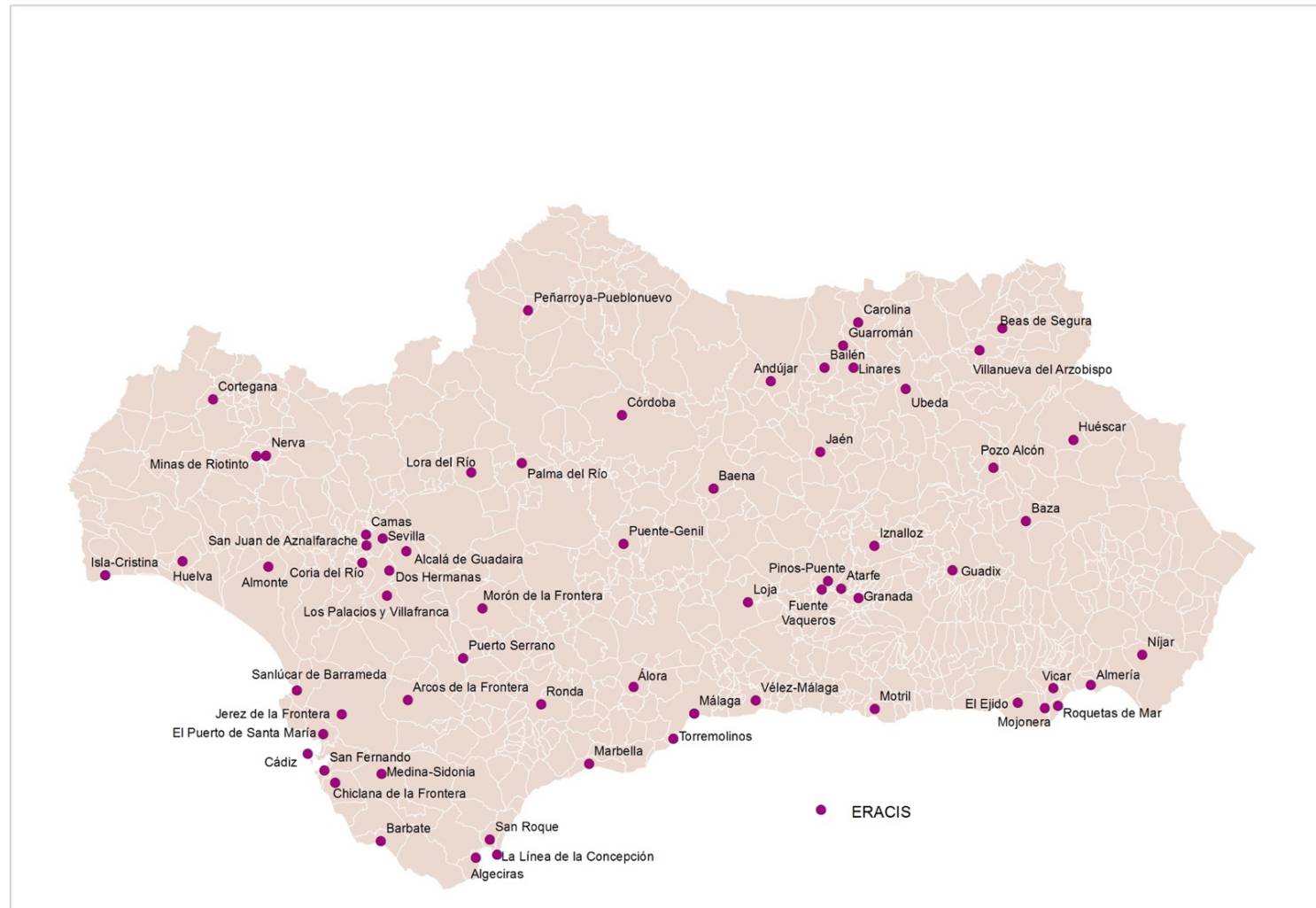
Fuente: Elaboración propia



Iniciativas vinculadas a los ODS por entidades de ámbito supralocal implementadas en los municipios andaluces	
Iniciativa	Estrategia Regional Andaluza para la cohesión e inclusión social (ERACIS)
Objetivo ODS	 
Ámbito	Espacios delimitados por los Ayuntamientos o las Diputaciones Provinciales dependiendo de si el municipio es o no mayor de 20.000 habitantes según el Padrón de habitantes de 1 de enero de 2017. La ERACIS se ha aplicado o se está aplicando en 65 municipios andaluces (sept 2019).
Agente responsable	Ayuntamientos, Diputaciones y Consejería de Igualdad, Políticas Sociales y Conciliación (Junta de Andalucía).
Objetivo y vinculación con los ODS	<p>La ERACIS tiene como objetivo mejorar la situación económica, laboral y social de las personas que residen en un conjunto de zonas de la región en los que existe un elevado riesgo de exclusión, que constituyen zonas con dificultades estructurales que están ubicadas mayoritariamente en municipios de más de 20.000 habitantes.</p> <p>La ERACIS se aplica a través de Planes Locales de Intervención en Zonas Desfavorecidas (PLIZD), los cuales se arbitran de forma participada entre las Administraciones Públicas competentes, los agentes sociales que intervienen en la zona y la ciudadanía residente en los territorios.</p> <p>En el capítulo dedicado al marco normativo de la ERACI aparece de forma explícita la vinculación de la estrategia a los 17 Objetivos de Desarrollo Sostenible, haciendo especial énfasis en los objetivos 1 (reducción de la pobreza y mejora de la protección social) y 11 (incremento del acceso a viviendas, servicios y zonas verdes seguras y adecuación de la planificación de los asentamientos urbanos a las necesidades de la población).</p>
Referencias	https://www.juntadeandalucia.es/organismos/igualdadpoliticassocialesyconciliacion/areas/inclusion/zonas-transformacion/paginas/planes-zonas-transformacion.html



Localización de iniciativas ERACIS en Andalucía



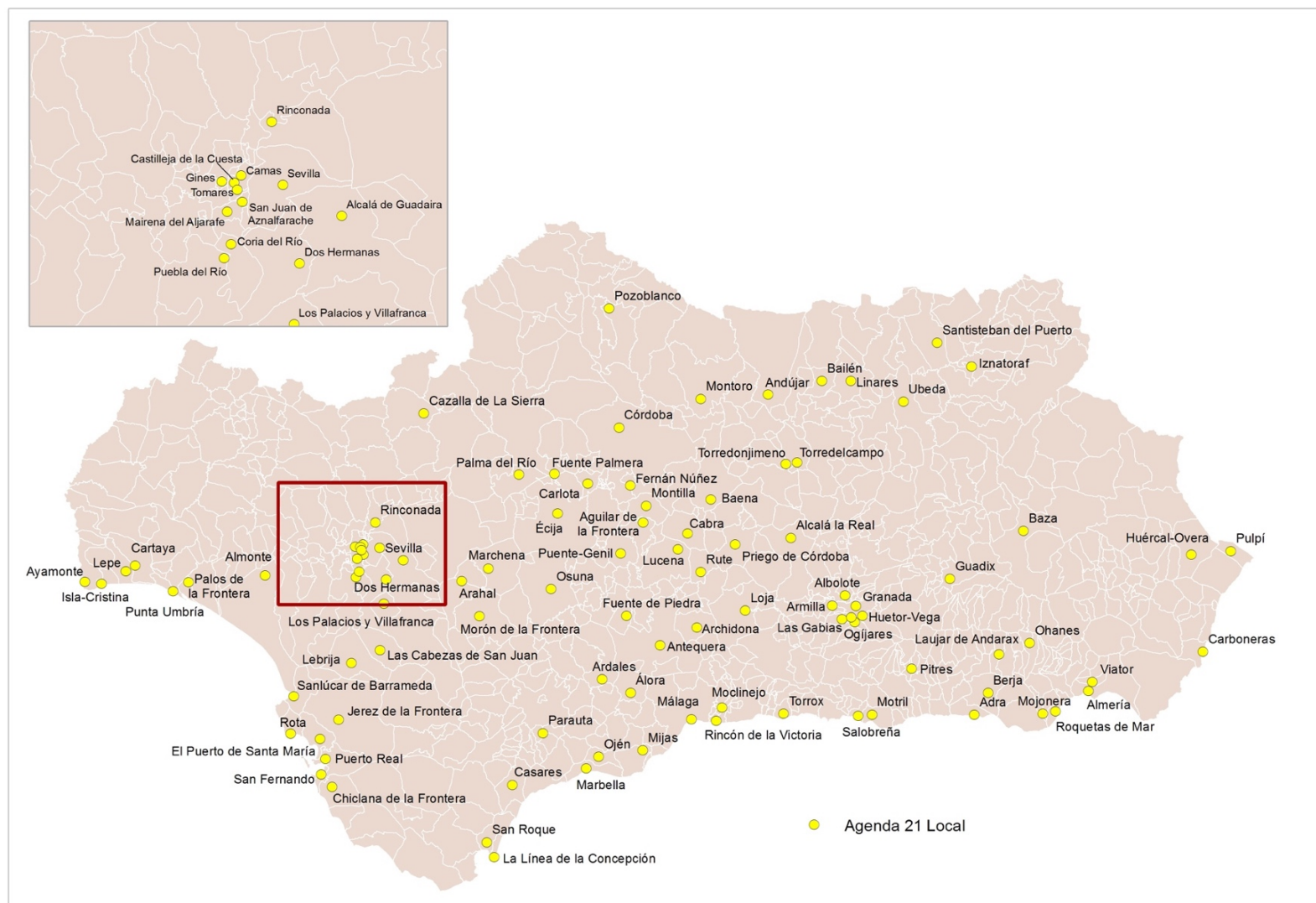
Fuente: Elaboración propia.



Iniciativas vinculadas a los ODS por entidades de ámbito supralocal implementadas en los municipios andaluces	
Iniciativa	Agendas 21 Locales
Objetivo ODS	<div> <div>3 SALUD Y BIENESTAR</div> <div>6 AGUA LIMPIA Y SANEAMIENTO</div> <div>7 ENERGÍA ASEQUIBLE Y NO CONTAMINANTE</div> <div>8 TRABAJO DECENTE Y CRECIMIENTO ECONÓMICO</div> <div>9 INDUSTRIA, INNOVACIÓN E INFRAESTRUCTURA</div> <div>11 CIUDADES Y COMUNIDADES SOSTENIBLES</div> <div>12 PRODUCCIÓN Y CONSUMO RESPONSABLES</div> <div>13 ACCIÓN POR EL CLIMA</div> <div>17 ALIANZAS PARA LOGRAR LOS OBJETIVOS</div> </div>
Ámbito	99 municipios
Agente responsable	Ayuntamientos
Objetivo y vinculación con los ODS	<p>La propuesta metodológica para la elaboración de agendas 21 locales se basa fundamentalmente en los principios definidos en las distintas conferencias internacionales y en los documentos de conclusiones de éstas, principalmente: Programa 21 (Agenda 21 Local), Carta de Aalborg, De la Carta a la Acción, Código de Buenas Prácticas Ambientales (CBPA) publicado por la Federación Española de Municipios y Provincias (FEMP) y en el caso de Andalucía, en el Programa de Sostenibilidad Ambiental CIUDAD 21 de la Junta de Andalucía.</p> <p>La Agenda 21 Local es un documento que desarrolla un Plan Estratégico Municipal basado en la integración, con criterios sostenibles, de las políticas ambientales, económicas y sociales del municipio, y que surge de la participación y toma de decisiones consensuadas entre los representantes políticos, personal técnico municipal, agentes implicados y ciudadanos del municipio.</p> <p>Los ODS, en parte heredan los compromisos de la A21L, aunque trascienden de su enfoque más ambiental inicial incorporando otras dimensiones (equidad, institucionalidad, etc.), con el fin de mejorar la capacidad de incidencia de los gobiernos locales en la agenda global y compartir experiencias y resultados territoriales en el contexto global. En este sentido, los compromisos y procesos iniciados con la A21L pueden servir de soporte para el desarrollo de las Agenda 2030. De hecho, algunos municipios ya han puesto en marcha ese proceso.</p>



Localización de iniciativas de Agendas 21 Locales en Andalucía



Fuente: Elaboración propia.



Iniciativas vinculadas a los ODS por entidades de ámbito supralocal implementadas en los municipios andaluces	
Iniciativa	Estrategias de Desarrollo Local Participativo
Objetivo ODS	        
Ámbito	Municipios vinculados a Grupos de Desarrollo Rural
Agente responsable	Grupos de Desarrollo Rural, que aglutinan a los Gobiernos Locales. En Andalucía existen 712 municipios vinculados a 52 GDR (Asociación Rural de Andalucía, ARA)
Objetivo y contenidos	<p>Los Grupos de Desarrollo Rural (GDR) son entidades público-privadas que centran su actuación en áreas rurales subregionales o áreas pesqueras delimitadas por términos municipales completos o partes que padecen dificultades socioeconómicas no coyunturales. Para ello, han diseñado Estrategias de Desarrollo Local Participativo, que tienen como objetivo la creación de empleo, riqueza y mejora de la calidad de vida de los municipios en los que actúan.</p> <p>Los territorios rurales han sido pioneros en impulsar la hoja de ruta propuesta en la Agenda 2030. Desde su origen, los GDR, al amparo de la iniciativa comunitaria Leader han llevado a cabo programas de intervención basados en el enfoque de los ODS, concepción integral del desarrollo, promoción de cambios sociales, creación de las alianzas multiactor y trabajo multidisciplinar.</p> <p>La Red Española de Desarrollo Rural se ha sumado a la iniciativa ODS a través de diferentes acciones, destinadas a poner en valor el liderazgo de los Grupos en los territorios rurales. Así mismo, la Asociación Rural de Andalucía (ARA) también ha mostrado su contribución a los ODS con acciones concretas.</p>
Referencias	http://www.redr.es/es/cargarAplicacionNoticia.do?texto=ODS&identificador=32462&fechaDesde=&idCategoria=0&fechaHasta= https://www.andaluciarural.org/un-intercambio-tecnico-entre-andalucia-y-marruecos-abordara-en-cazorla-el-desarrollo-en-los-espacios-naturales-protegidos/

Grupos de Desarrollo Rural con Estrategias de Desarrollo Local Participativo




Fuente: Elaboración propia.

ANEXO 3. Fichas de municipios y provincias con iniciativas de localización de ODS




Provincia de Almería


Provincia		Almería			
Municipio		Almería			
Población: 196.851		Renta media por habitante: 7.744 euros		Posición en relación con los municipios de Andalucía: 28/776	
Mujeres 100.898 Hombres 95.953				Posición en relación con los municipios de la provincia: 1/101	
Pertenencia a Red de sostenibilidad		SD	Declaración institucional sobre los ODS como hoja de ruta		Si.
Iniciativas de localización de ODS					
ODS	Tipo de actuación de localización	Denominación	Responsable	Breve Descripción	Información disponible
	Localización integral ODS	Plan Estratégico de Almería 2030 (PEAL 2030),	Ayuntamiento	<p>Los objetivos que persigue el PEAL 2030 son:</p> <ul style="list-style-type: none">- Abrir el proceso de reflexión sobre el modelo de ciudad que quiere la ciudadanía.- Conocer la realidad del municipio y sus opciones de futuro.- Marcar las prioridades de trabajo de los próximos años, para ser competitivos.- Mejorar la financiación y gestión de los recursos.- Alcanzar un modelo de desarrollo sostenible, inteligente e integrador, construyendo un modelo de ciudad en el que todos se sientan representados. <p>Se está realizando tomando como referencia los ODS y la estrategia Europa 2020 y los aprendizajes de la EDUSI, que actualmente se están desarrollando en la ciudad de Almería.</p> <p>La estructura organizativa y de gestión del PEAL se basa en:</p> <ul style="list-style-type: none">- Consejo Social, órgano participativo, garante del Proceso de Planificación Estratégica.- Oficina Técnica, vinculada al Ayuntamiento y coordinadora del proceso metodológico y participativo del Plan.- Mesas vectores, en las que se debaten los principales retos a abordar en el futuro. Son 8 mesas vectores: "Movilidad e infraestructuras de comunicación"; "Agroindustria y bioindustria"; "Cultura y turismo sostenible; "Economía azul"; "Innovación y smart city"; "Empleo y educación"; "Diversidad e inclusión social"; "Lucha contra el cambio climático.	https://almeria2030.es/plan-estrategico/
	Alineamiento a planes o iniciativas				
	Medición ODS				
	Actuaciones de sensibilización/ participación ODS				

Provincia de Cádiz






Provincia	Cádiz				
Municipio	Alcalá de los Gazules				
Población: 5.242 Mujeres 2541 Hombres 2.701		Renta media por habitante: 4.412 euros		Posición en relación con los municipios de Andalucía: 318/776 Posición en relación con los municipios de la provincia: 21/44	
Pertenencia a Red de sostenibilidad		Sí	Declaración institucional sobre los ODS como hoja de ruta		No
Iniciativas de localización de ODS					
ODS	Tipo de actuación de localización	Denominación	Responsable	Breve Descripción	Información disponible
	Localización integral ODS				
	Alineamiento a planes o iniciativas				
	Medición ODS				
	Actuaciones de sensibilización/participación ODS	Feria Provincial de la Solidaridad	Ayuntamiento	Se trata de un encuentro en el que se citan diferentes movimientos sociales de ámbito local y provincial que dan visibilidad a los colectivos de mayor vulnerabilidad en el mundo. Cuenta con el patrocinio de la Diputación Provincial de Cádiz y es promovida por la Delegación de Solidaridad Internacional del Ayuntamiento. Se celebra anualmente.	https://www.alcaladelosgazules.es/index.php/noticia/234-programa-actividades-feria-provincial-de-la-solidaridad






Provincia	Cádiz				
Municipio	Algeciras				
Población: 121.414 Mujeres 61.562 Hombres 59.852		Renta media por habitante: 7.809 euros		Posición en relación con los municipios de Andalucía: 27/776 Posición en relación con los municipios de la provincia: 2/44	
Pertenenencia a Red de sostenibilidad		Sí	Declaración institucional sobre los ODS como hoja de ruta		En la Agenda Urbana 2030 de Algeciras se expone que los ODS es el marco de referencia para el desarrollo de la ciudad.
Iniciativas de localización de ODS					
ODS	Tipo de actuación de localización	Denominación	Responsable	Breve Descripción	Información disponible
	Localización integral ODS				
	Alineamiento a planes o iniciativas	Agenda Urbana 2030	Ayuntamiento	<ul style="list-style-type: none">Financiada por la Estrategia de Desarrollo Urbano Sostenible Integrado (EDUSI) Barrio de la Caridad-Algeciras, Puerta a Europa, cofinanciado por el Programa Operativo FEDER Plurirregional de España 2014-2020 (POPE).Se trata de un proyecto con un enfoque integral que apuesta por la sostenibilidad local en torno a cinco dimensiones: espacial, social, económica, medio ambiente y gobernanza.Los Planes de Acción para cada dimensión están en fase de elaboración. Se han realizado los diagnósticos participativos y el proceso de alineamiento con los ODS.Se han realizado actividades presenciales y virtuales, poniendo en marcha una plataforma de participación, que permite disponer de un sistema inmediato de comunicación con la ciudadanía. Esta plataforma canaliza la participación en los grupos de trabajo creados y fomenta el debate entre las propuestas promovidas por los/as vecinos/as.Esta iniciativa está siendo promovida por la Alcaldía, contando con el apoyo del área de medio ambiente. <p>Los documentos contienen una propuesta de indicadores, con una descripción. Se han establecido valores iniciales y finales. Algunos no están cuantificados.</p>	https://www.agendaurbanaalgeciras.es/
	Medición ODS				
	Actuaciones de sensibilización/participación ODS				





Provincia	Cádiz				
Municipio	Cádiz				
Población: 161.979 Mujeres 61.605 Hombres: 55.374		Renta media por habitante: 8.607euros		Posición en relación con los municipios de Andalucía: 21/776 Posición en relación con los municipios de la provincia: 1/44	
Pertenencia a Red de sostenibilidad		Sí	Declaración institucional sobre los ODS como hoja de ruta		Todavía no. Está prevista aprobarla en pleno en el último trimestre de 2019
Iniciativas de localización de ODS					
ODS	Tipo de actuación de localización	Denominación	Responsable	Breve Descripción	Información disponible
	Localización integral ODS				
	Alineamiento a planes o iniciativas	Convocatoria de subvenciones para la realización de programas de cooperación al desarrollo, ayuda humanitaria, educación para el desarrollo y sensibilización.	Ayuntamiento	Se trata de una convocatoria en régimen de concurrencia competitiva, para la financiación de proyectos o actividades de las ONGD destinados a la promoción económica, social, cultural, técnica y asistencial, de los países y comunidades más empobrecidas. Promovida por la Delegación de Asuntos Sociales.	https://institucional.cadiz.es/area/Cooperaci%C3%B3n%20para%20el%20Desarrollo/1155
		“Transversalización de la cultura de la solidaridad en las entidades locales”	FAMSI y Ayuntamiento	la Delegación de Asuntos Sociales del Ayuntamiento, junto con otras entidades locales, ha participado en esta iniciativa liderada por FAMSI y financiada por la AACID y la Diputación de Huelva, que tiene por objetivo generar una metodología útil de trabajo que contribuya a impulsar la cultura de la solidaridad en las políticas locales de forma transversal.	https://issuu.com/andaluciasolidaria/docs/transversalizaci%C3%B3n-de-la-cultura-de
	Medición ODS				
	Actuaciones de sensibilización/participación ODS	Actividades de sensibilización y difusión de los ODS	Ayuntamiento	En el marco de un Pacto para la Solidaridad y la Cooperación con la Coordinadora provincial de ONG se realizan este tipo de actividades. Actuaciones promovidas por la Delegación de Asuntos Sociales.	







Provincia	Cádiz				
Municipio	Puerto Real				
Población: 41.650 Mujeres 20.728 Hombres 20.922		Renta media por habitante: 7.108 euros		Posición en relación con los municipios de Andalucía: 45/776 Posición en relación con los municipios de la provincia: 6/44	
Pertenenencia a Red de sostenibilidad		Sí	Declaración institucional sobre los ODS como hoja de ruta		Si
Iniciativas de localización de ODS					
ODS	Tipo de actuación de localización	Denominación	Responsable	Breve Descripción	Información disponible
	Localización integral ODS				
	Alineamiento a planes o iniciativas	“Camino al colegio, camino amable y seguro”.	Ayuntamiento	Proyecto presentado por el área de medio ambiente del ayuntamiento a la iniciativa Ciudad Amable de la Consejería de Fomento y Vivienda de la Junta de Andalucía, cuyo propósito era cambiar hábitos y comportamientos en el ámbito de la movilidad entre los niños y niñas. de Puerto Real en edad escolar, entre sus familiares y sus acompañantes. Para ello, se dotó a la ciudad de una red de itinerarios peatonales seguros que comunicaran los hogares de la población escolar con sus respectivos colegios, a la vez que sean facilitadores de su autonomía personal.	http://participamosttransformamos.org/wp-content/uploads/2017/10/Localizar-los-ODS.-FAMSI.pdf
		Migración de la política local. Un enfoque transversal	Ayuntamiento y FAMSI	El objetivo de este proyecto es contribuir a la mejora de los servicios municipales de los gobiernos locales andaluces hacia una gestión transversal de la perspectiva de la política migratoria. Financiado por la Dirección General de Coordinación de Políticas Migratorias (DGCPM). Cuenta con la colaboración de otros Gobiernos locales. Coordinado por FAMSI.	http://www.andaluciasolidaria.org/noticias/item/1248-migracion-y-politica-local-un-enfoque-transversal-en-la-accion-de-los-gobiernos-locales
	Medición ODS				
	Actuaciones de sensibilización/ participación ODS	Actividades de sensibilización y difusión de ODS.	Ayuntamiento	Actividades promovidas por el área de cooperación social	http://www.puertoreal.es/





Diputación Provincial		Cádiz			
Población: 1.238.714 Mujeres 627.357 Hombres 611.357		Renta media por habitante: 4829euros			
Pertenenencia a Red de sostenibilidad		Sí	Declaración institucional sobre los ODS como hoja de ruta		No
Iniciativas de localización de ODS					
ODS	Tipo de actuación de localización	Denominación	Responsable	Breve Descripción	Información disponible
	Localización integral ODS				
	Alineamiento a planes o iniciativas	Convocatoria de subvenciones para proyectos de cooperación y educación al desarrollo	Diputación Provincial de Cádiz	Se trata de una convocatoria de subvenciones, dirigida a todas las entidades sin ánimo de lucro y diseñada para financiar proyectos, cuyo fin sea incrementar el índice de desarrollo humano de las zonas desfavorecidas, persiguiendo, a la vez, que estas poblaciones sean protagonistas y actores de su desarrollo. Promovida por el Servicio Cooperación Internacional del Área de Coordinación y Desarrollo Estratégico, Productivo y Social	https://www.dipucadiz.es/cooperacion_internacional/
	Medición ODS				
	Actuaciones de sensibilización/ participación ODS	“Promoción de la Soberanía Alimentaria ODS”; “Exposición itinerante Los Objetivos Desarrollo Sostenible (Famsi)”, “Proyecto TAALIM: Formación dinamizadores sociales en los ODS, en Tánger.	Diputación Provincial de Cádiz	Estas actividades consisten en jornadas, encuentros, seminario, exposiciones que sirven de espacio para la formación y el intercambio de experiencias, en el ámbito de la cooperación y la educación para el desarrollo, en la que se presta especial atención a los ODS. Promovida por el Servicio Cooperación Internacional del Área de Coordinación y Desarrollo Estratégico, Productivo y Social	https://www.dipucadiz.es/cooperacion_internacional/




Provincia de Córdoba

Provincia	Córdoba				
Municipio	Córdoba				
Población: 325.708		Renta media por habitante: 8.277euros		Posición en relación con los municipios de Andalucía: 22/776	
Mujeres 169.291 Hombres 156.417				Posición en relación con los municipios de la provincia: 1/75	
Pertenenencia a Red de sostenibilidad		Sí	Declaración institucional sobre los ODS como hoja de ruta	Si.	
Iniciativas de localización de ODS					
ODS	Tipo de actuación de localización	Denominación	Responsable	Breve Descripción	Información disponible
	Localización integral ODS				
	Alineamiento a planes o iniciativas	Convocatoria de subvenciones para proyectos de cooperación y educación al desarrollo y ayuda de emergencia	Ayuntamiento	La Delegación de Cooperación y Solidaridad del Ayuntamiento de Córdoba tiene una convocatoria anual para la financiación de proyectos de cooperación, educación al desarrollo y ayuda de Emergencia.	https://cooperacion.cordoba.es/index.php?option=com_content&view=section&id=22&Itemid=130
		Oficina en Defensa de la vivienda		Servicio de atención al público, cuyo fin es atender a aquellas personas que padecen exclusión social y crisis habitacional.de la vivienda. Iniciativa promovida por el área de vivienda.	https://www.cordoba.es/inicio-oficina-vivienda http://participamostransformamos.org/wp-content/uploads/2017/10/Localizar-los-ODS.-FAMSI.pdf
		Transversalización de la cultura de la solidaridad en las entidades locales”	Ayuntamiento y FAMSI	La Delegación de Cooperación y Solidaridad del Ayuntamiento, junto con otras entidades locales, ha participado en esta iniciativa liderada por FAMSI y financiada por la AACID y la Diputación de Huelva, que tiene por objetivo generar una metodología útil de trabajo que contribuya a impulsar la cultura de la solidaridad en las políticas locales de forma transversal.	https://issuu.com/andaluciasolidaria/docs/transversalizacion-de-la-cultura-de
	Medición ODS				
	Actuaciones de sensibilización/ participación ODS	Actividades de sensibilización y difusión de los ODS	Ayuntamiento c	La Delegación de Cooperación y Solidaridad del Ayuntamiento está participando en diferentes actividades de difusión y visibilización de los ODS, tanto en las redes sociales, como con la difusión de la imagen en dependencias y autobuses municipales. Así mismo, está haciendo hincapié en la transversalidad de la Agenda 2030.	




Provincia		Córdoba			
Municipio		Dos Torres			
Población: 2.416		Renta media por habitante: 5.063 euros		Posición en relación con los municipios de Andalucía: 172/776	
Mujeres 1.217 Hombres 1.199				Posición en relación con los municipios de la provincia: 16/75	
Pertenencia a Red de sostenibilidad		Sí	Declaración institucional sobre los ODS como hoja de ruta	Si.	
Iniciativas de localización de ODS					
ODS	Tipo de actuación de localización	Denominación	Responsable	Breve Descripción	Información disponible
	Localización integral ODS				
	Alineamiento a planes o iniciativas	Transversalización de la cultura de la solidaridad en las entidades locales"	Ayuntamiento y Famsi	El Ayuntamiento, junto con otras entidades locales, ha participado en esta iniciativa liderada por FAMSÍ y financiada por la AACID y la Diputación de Huelva, que tiene por objetivo generar una metodología útil de trabajo que contribuya a impulsar la cultura de la solidaridad en las políticas locales de forma transversal.	https://issuu.com/andaluciasolidaria/docs/transversalizaci-n-de-la-cultura-de
		9 meses, 9 retos		Se trata de una iniciativa de sensibilización de población juvenil sobre las causas y mecanismos que generan desigualdad y exclusión Promovida por el área de bienestar social	http://participamostransformamos.org/wp-content/uploads/2017/10/Localizar-los-ODS.-FAMSÍ.pdf
	Medición ODS				
	Actuaciones de sensibilización/ participación ODS				




Provincia		Córdoba			
Municipio		Guadalcázar			
Población: 1.578		Renta media por habitante: 4.591 euros		Posición en relación con los municipios de Andalucía: 276/776	
Mujeres 790 Hombres 788				Posición en relación con los municipios de la provincia: 40/75	
Pertenencia a Red de sostenibilidad			Declaración institucional sobre los ODS como hoja de ruta	Si.	
Iniciativas de localización de ODS					
ODS	Tipo de actuación de localización	Denominación	Responsable	Breve Descripción	Información disponible
	Localización integral ODS	Propuesta de Agenda de Desarrollo Sostenible Municipal: Agenda Local de los ODS	Ayuntamiento, contando con la colaboración de la Diputación de Córdoba	La primera versión de este documento fue aprobada en 2017 y posteriormente en 2018 fue actualizado. Contiene 5 líneas de acción estratégica, 19 programas y 73 proyectos identificados alineados con los ODS. Proyecto promovido por el área de medio ambiente	https://www.guadalcazar.es/sites/default/files/propuesta_revision_adsm_guadalcazar_version_2018.pdf http://www.conama.org/conama/download/files/conama2018/AEs%202018/1222224603_ppt_EOrozco.pdf
	Alineamiento a planes o iniciativas				
	Medición ODS				
	Actuaciones de sensibilización/ participación ODS				




Provincia		Córdoba			
Municipio		Lucena			
Población: 42.530		Renta media por habitante: 4847 euros		Posición en relación con los municipios de Andalucía: 217/776	
Mujeres 21.3181 Hombres 21.212				Posición en relación con los municipios de la provincia: 27/75	
Pertenencia a Red de sostenibilidad			Declaración institucional sobre los ODS como hoja de ruta	Si.	
Iniciativas de localización de ODS					
ODS	Tipo de actuación de localización	Denominación	Responsable	Breve Descripción	Información disponible
	Localización integral ODS	Plan Estratégico: Agenda 2030	Ayuntamiento	El Ayuntamiento ha creado un área denominada: Planificación Estratégica, Proyectos Internacionales y Desarrollo Sostenible: Agenda 2030, cuyo objetivo es diseñar el desarrollo de Lucena para la próxima década en base a los criterios que a nivel mundial marcados por n los Objetivos de Desarrollo Sostenible (ODS). Se acaban de iniciar los trabajos para esta Agenda 2030.	https://www.aytolucena.es/ayuntamiento/organizacion_municipal/planificacion_y_agenda_2030
	Alineamiento a planes o iniciativas				
	Medición ODS				
	Actuaciones de sensibilización/ participación ODS				




Provincia		Córdoba			
Municipio		Palma del Río			
Población: 21.159		Renta media por habitante: 4.664 euros		Posición en relación con los municipios de Andalucía: 254/776	
Mujeres 10.619 Hombres 10.540				Posición en relación con los municipios de la provincia: 35/75	
Pertenencia a Red de sostenibilidad		Sí	Declaración institucional sobre los ODS como hoja de ruta	Ha iniciado los trámites. Pendiente de aprobación	
Iniciativas de localización de ODS					
ODS	Tipo de actuación de localización	Denominación	Responsable	Breve Descripción	Información disponible
	Localización integral ODS				
	Alineamiento a planes o iniciativas	Transversalización de la cultura de la solidaridad en las entidades locales”	Ayuntamiento y FAMSI	El área de bienestar social del ayuntamiento, junto con otras entidades locales, ha participado en esta iniciativa liderada por FAMSI, y financiada por la AACID y la Diputación de Huelva, que tiene por objetivo generar una metodología útil de trabajo que contribuya a impulsar la cultura de la solidaridad en las políticas locales de forma transversal.	https://issuu.com/andaluciasolidaria/docs/transversalizacion de la cultura de
	Medición ODS				
	Actuaciones de sensibilización/ participación ODS				






Provincia		Córdoba			
Municipio		Priego de Córdoba			
Población: 22.585		Renta media por habitante: 4.833 euros		Posición en relación con los municipios de Andalucía: 221/776	
Mujeres: 11.577 Hombres 11.008				Posición en relación con los municipios de la provincia: 28/75	
Pertenencia a Red de sostenibilidad			Declaración institucional sobre los ODS como hoja de ruta	Si.	
Iniciativas de localización de ODS					
ODS	Tipo de actuación de localización	Denominación	Responsable	Breve Descripción	Información disponible
	Localización integral ODS	Declaración de Sostenibilidad Municipal	Ayuntamiento, contando con la colaboración de la Diputación de Córdoba	Este documento fue aprobado en octubre de 2017 y es el resultado de la adaptación y conversión de la Agenda 21 Local del municipio a Agenda Local para los ODS y forma parte del compromiso adquirido por parte de la Diputación de Córdoba en apoyar y revisar las Agendas 21 locales como transición a Agendas 2030 Locales en la provincia.	https://www.priegodecordoba.es/sites/default/files/declaracion_sostenibilidad_municipal_priego_2017.pdf
	Alineamiento a planes o iniciativas				
	Medición ODS				
	Actuaciones de sensibilización/ participación ODS				






Provincia		Córdoba			
Municipio		Villanueva de Córdoba			
Población: 8.774		Renta media por habitante: 4.469 euros		Posición en relación con los municipios de Andalucía: 304/776	
Mujeres: 4.434 Hombres 4.340				Posición en relación con los municipios de la provincia: 42/75	
Pertenencia a Red de sostenibilidad		Declaración institucional sobre los ODS como hoja de ruta		Si.	
Iniciativas de localización de ODS					
ODS	Tipo de actuación de localización	Denominación	Responsable	Breve Descripción	Información disponible
	Localización integral ODS	Declaración de Sostenibilidad Municipal	Ayuntamiento, contando con la colaboración de la Diputación de Córdoba	Este documento fue aprobado en 2017 y es el resultado de la adaptación y conversión de la Agenda 21 Local del municipio a Agenda Local para los ODS y forma parte del compromiso adquirido por parte de la Diputación de Córdoba en apoyar y revisar las Agendas 21 locales como transición a Agendas 2030 Locales en la provincia.	https://www.villanuevadecordoba.com/wp-content/uploads/2017/07/Declaración-Sostenibilidad-Municipal-2017.pdf http://www.conama11.vsf.es/conama10/download/files/conama2018/CT%202018/222224162.pdf
	Alineamiento a planes o iniciativas				
	Medición ODS				
	Actuaciones de sensibilización/ participación ODS				





Diputación provincial		Córdoba			
Población: 785.240 Mujeres 400.155 Hombres 385.085		Renta media por habitante: 4.665 euros			
Pertinencia a Red de sostenibilidad		Sí	Declaración institucional sobre los ODS como hoja de ruta		Sí
Iniciativas de localización de ODS					
ODS	Tipo de actuación de localización	Denominación	Responsable	Breve Descripción	Información disponible
	Localización integral ODS	Proceso de implementación de los ODS de la Agenda 2030	Diputación Provincial de Córdoba	A partir de 2016 la Diputación de Córdoba inició un proceso de implementación de los ODS de la Agenda 2030 de Naciones Unidas. Ello ha supuesto la realización de las siguientes acciones: <ul style="list-style-type: none">Aprobación de acuerdos institucionales.Alineamiento y visualización del presupuesto de la Diputación con los ODS.Localización de actuaciones de la Diputación de Córdoba con los ODS.Desde el área de medio ambiente se ha procedido al establecimiento de las Bases para apoyar una Agenda 2030 Provincial y apoyo a la transición de Agendas Locales para los ODS o 2030 para los municipios, contando para ello con la Red Cordobesa de Municipios hacia la Sostenibilidad (Red CM-S). Se han podido constatar avances en este sentido en los municipios de Guadalcázar, Villanueva de Córdoba y Priego de Córdoba.Información y formación a las entidades locales de la provincia sobre los ODS	https://www.dipucordoba.es/objetivos_desarrollo_sostenible
	Alineamiento a planes o iniciativas	Directrices de Cooperación Internacional para el Desarrollo Sostenible	Diputación Provincial de Córdoba	Este documento constituye una herramienta que da a conocer las líneas de actuación de la institución provincial en materia de cooperación, sus instrumentos y prioridades, así como su vinculación con los ODS	https://www.dipucordoba.es/internacional/contenidos/55004/directrices-de-cooperacion-internacional-para-el-desarrollo-sostenible?tab=
		Convocatoria de subvenciones para proyectos de cooperación y educación al desarrollo y ayuda de emergencia	Diputación Provincial de Córdoba	Es una convocatoria anual, en régimen de concurrencia pública competitiva, de subvenciones para las siguientes modalidades: <ul style="list-style-type: none">Proyectos de desarrollo de organizaciones no gubernamentalesProyectos de acción humanitaria y de derechos humanos de organizaciones no gubernamentales Proyectos de cooperación internacional de los ayuntamientos de la provincia de Córdoba	https://www.dipucordoba.es/internacional/contenidos/55004/directrices-de-cooperacion-internacional-para-el-desarrollo-sostenible?tab=
	Medición ODS				
	Actuaciones de sensibilización/participación ODS	Actividades	Diputación	La Diputación ha realizado numerosas actividades de difusión, formativas y sensibilización de la Agenda 2030 y los ODS, tanto en las redes sociales, como con la difusión de la imagen en dependencias y autobuses municipales.	



Provincia de Granada



Provincia	Granada				
Municipios	Cúllar				
Población: 4.171 Mujeres 2.087 Hombres 2084		Renta media por habitante: 3.832euros		Posición en relación con los municipios de Andalucía: 487/776 Posición en relación con los municipios de la provincia: 84/172	
Pertenencia a Red de sostenibilidad		Sí	Declaración institucional sobre los ODS como hoja de ruta		Si
Iniciativas de localización de ODS					
ODS	Tipo de actuación de localización	Denominación	Responsable	Breve Descripción	Información disponible
	Localización integral ODS				
	Alineamiento a planes o iniciativas	Plan de igualdad	Ayuntamiento	Según la encuesta cumplimentada por el ayuntamiento desde la corporación local se ha destinado presupuesto e incorporado indicadores para el seguimiento de estas iniciativas vinculadas a los ODS	https://drive.google.com/file/d/1L4ZYBTWSQQ9- TyN33mwm1BoORLykr- /view
		Plan de desarrollo turístico	Ayuntamiento		
		Plan municipal de vivienda y suelo	Ayuntamiento, contando con la asistencia de la Diputación Provincial de Granada		
	Medición ODS				
	Actuaciones de sensibilización/ participación ODS				



Provincia	Granada				
Municipio	Granada				
Población: 232.208 Mujeres 124.794 Hombres: 107.414		Renta media por habitante: 9.846euros		Posición en relación con los municipios de Andalucía: 4/776 Posición en relación con los municipios de la provincia: 1/172	
Pertenenencia a Red de sostenibilidad		N.D	Declaración institucional sobre los ODS como hoja de ruta		N.D
Iniciativas de localización de ODS					
ODS	Tipo de actuación de localización	Denominación	Responsable	Breve Descripción	Información disponible
	Localización integral ODS *				
	Alineamiento a planes o iniciativas	Convocatoria de subvenciones para la realización de programas de cooperación al desarrollo, ayuda humanitaria, educación para el desarrollo y sensibilización.	Ayuntamiento	Se trata de una convocatoria en régimen de concurrencia competitiva, para la financiación de proyectos o actividades de las ONGD para proyectos de cooperación y educación al desarrollo. Las entidades solicitantes se alinean a los ODS.	https://www.granada.org/inet/subvenciones.nsf/wwtod/EDCE3460524AE2BEC12583D9002052EE?OpenDocument&pag=ini04
	Medición ODS				
	Actuaciones de sensibilización/ participación ODS				


*El Consejo Social y el ayuntamiento de Granada en 2015 aprobaron el Plan Estratégico de la Ciudad 2020. Este Plan, además de estar alineado a la Estrategia 2020, tomó como referencia la Agenda 21 Local. Se está a la espera de información sobre el estado de la Agenda 21 Local y su posible conversión en Agenda 2030.



Diputación Provincia	Granada				
Población: 912.075 Mujeres 462.757 Hombres 449.318		Renta media por habitante: 4158 euros			
Pertenencia a Red de sostenibilidad		Sí	Declaración institucional sobre los ODS como hoja de ruta	Si	
Iniciativas de localización de ODS					
ODS	Tipo de actuación de localización	Denominación	Responsable	Breve Descripción	Información disponible
	Localización integral ODS				
	Alineamiento a planes o iniciativas	Convocatoria de subvenciones para proyectos de cooperación y educación al desarrollo	Diputación Provincial de Granada	Se trata de una convocatoria enmarcada en el Plan Estratégico de Subvenciones de la Delegación de Bienestar Social 2019. Su fin es incrementar el índice de desarrollo humano de las zonas desfavorecidas	https://www.dipgra.es/ayudas-coop-internacional
	Medición ODS				
	Actuaciones de sensibilización/participación ODS	Actividades de sensibilización sobre los ODS.	Diputación Provincial de Granada	La Diputación provincial pone a disposición de las entidades locales recursos de actividades expositivas, relacionadas con la Educación al Desarrollo y los ODS, cuyo objetivo es incidir en la ciudadanía	https://www.dipgra.es/contenidos/exposiciones/






Provincia de Huelva


Provincia		Huelva			
Municipio		Huelva			
Población: 144.258 Mujeres 74.922 Hombres 69.336		Renta media por habitante: 7.80 9 euros		Posición en relación con los municipios de Andalucía: 26/776 Posición en relación con los municipios de la provincia: 2/80	
Pertenencia a Red de sostenibilidad		Sí	Declaración institucional sobre los ODS como hoja de ruta	Sí. Aprobada en el pleno por unanimidad el 25de septiembre de 2019	
Iniciativas de localización de ODS					
ODS	Tipo de actuación de localización	Denominación	Responsable	Breve Descripción	Información disponible
	Localización integral ODS				
	Alineamiento a planes o iniciativas *				
	Medición ODS				
	Actuaciones de sensibilización/ participación ODS	Actividades de sensibilización sobre los ODS.	Ayuntamiento	El ayuntamiento, junto con otros actores relevantes, como la Universidad de Huelva, está realizando actividades de sensibilización de los ODS, entre las que se pueden citar la citada declaración institucional o la promoción de jornadas de debate sobre las dimensiones de los ODS	https://www.huelva.es/portal/es/noticias/el-ayuntamiento-de-huelva-se-compromete-en-pleno-con-los-objetivos-de-desarrollo-sostenible

*NOTA. En la encuesta sobre el mapeo de iniciativas de ODS, el Ayuntamiento ha señalado que están vinculando las iniciativas/políticas del Gobierno Local a los ODS





Provincia		Huelva			
Mancomunidad del Condado de Huelva		Almonte; Bonares; Chucena; Escacena del Campo; Hinojos La Palma del Condado; Lucena del Puerto; Manzanilla; Moguer; Niebla; Paterna del Campo; Palos de la Frontera; Rociana del Condado; Villalba del Alcor; Villarrasa			
Población: 108.312 Mujeres 54.316 Hombres 53.996		Renta media por habitante: 4698 euros			
Pertenencia a Red de sostenibilidad		Sí	Declaración institucional sobre los ODS como hoja de ruta	Si	
Iniciativas de localización de ODS					
ODS	Tipo de actuación de localización	Denominación	Responsable	Breve Descripción	Información disponible
	Localización integral ODS				
	Alineamiento a planes o iniciativas	“Transversalización de la cultura de la solidaridad en las entidades locales”	Mancomunidad y FAMSÍ	La Mancomunidad, junto con otras entidades locales, ha participado en esta iniciativa liderada por FAMSÍ, y financiada por la AACID y la Diputación de Huelva, que tiene por objetivo generar una metodología útil de trabajo que contribuya a impulsar la cultura de la solidaridad en las políticas locales de forma transversal.	http://www.mancondado.com/es/noticias/La-Mancomunidad-del-Condado-participa-en-una-investigacion-sobre-la-transversalizacion-de-la-cultura-de-la-solidaridad/#prettyPhoto
		Programa de voluntariado internacional en Perú	Mancomunidad	Este Programa forma parte de un Convenio firmado con la Diputación provincial de Huelva y la Asociación Santa Marta Ayuda a la infancia sobre casas de acogida en Puerto Maldonado (Perú).	http://www.mancondado.com/es/programa-de-voluntariado-internacional-en-peru/
	Medición ODS				
	Actuaciones de sensibilización/participación ODS	Actividades de sensibilización sobre los ODS.	Mancomunidad	La Mancomunidad está llevando diferentes actividades de sensibilización entre sus municipios mostrando la importancia de la cultura de la solidaridad en el marco de los ODS.	



Provincia		Huelva			
Municipio		Nerva			
Población: 5.303		Renta media por habitante: 5.301 euros		Posición en relación con los municipios de Andalucía: 134/776	
Mujeres 2.748 Hombres 2.555				Posición en relación con los municipios de la provincia: 17/80	
Pertenencia a Red de sostenibilidad		Sí	Declaración institucional sobre los ODS como hoja de ruta		Si.
Iniciativas de localización de ODS					
ODS	Tipo de actuación de localización	Denominación	Responsable	Breve Descripción	Información disponible
	Localización integral ODS				
	Alineamiento a planes o iniciativas*				
	Medición ODS				
	Actuaciones de sensibilización/ participación ODS	Caravana de la Paz	Ayuntamiento	Son campañas anuales de ayuda humanitaria para el pueblo saharauí	http://www.nerva.es/es/ayuntamiento/sala-de-prensa/noticia-en-detalle/Caravana-por-la-Paz-2019/
		Actividades de sensibilización sobre ODS	Ayuntamiento, contando con la colaboración de la Diputación Provincial de Huelva		http://www.nerva.es/es/gobierno-abierto/datos-abiertos/destacados/Yo-soy-cooperacion-internacional

*NOTA. En la encuesta sobre el mapeo de iniciativas de ODS, el Ayuntamiento ha señalado que están vinculando las iniciativas/políticas del Gobierno Local a los ODS



Provincia		Huelva			
Municipio		San Bartolomé de la Torre			
Población: 3.679		Renta media por habitante: 3.375 euros		Posición en relación con los municipios de Andalucía: 614/776	
Mujeres 1.851 Hombres 1.828				Posición en relación con los municipios de la provincia: 65/80	
Pertenencia a Red de sostenibilidad		Sí	Declaración institucional sobre los ODS como hoja de ruta	Si. Aprobada el 4 de julio de 2019	
Iniciativas de localización de ODS					
ODS	Tipo de actuación de localización	Denominación	Responsable	Breve Descripción	Información disponible
	Localización integral ODS				
	Alineamiento a planes o iniciativas*	Migración de la política local. Un enfoque transversal	Ayuntamiento c	El objetivo de este proyecto es contribuir a la mejora de los servicios municipales de los gobiernos locales andaluces hacia una gestión transversal de la perspectiva de la política migratoria. Financiado por la Dirección General de Coordinación de Políticas Migratorias (DGCPM). Cuenta con la colaboración de otros Gobiernos locales. Coordinado por FAMSI.	http://www.sanbartolomedelatorre.es/es/ayuntamiento/sala-de-prensa/noticia-en-detalle/Reunion-para-la-coordinacion-del-proyecto-Migracion-politica-local.-Un-enfoque-transversal/
	Medición ODS				
	Actuaciones de sensibilización/ participación ODS	Actividades de sensibilización sobre los ODS	Ayuntamiento		



*NOTA. En la encuesta sobre el mapeo de iniciativas de ODS, el Ayuntamiento ha señalado que están vinculando las iniciativas/políticas del Gobierno Local a los ODS






Diputación Provincia		Huelva			
Población: 519.931 Mujeres 262219 Hombres 257.713		Renta media por habitante: 4.402euros			
Pertenenencia a Red de sostenibilidad		Sí	Declaración institucional sobre los ODS como hoja de ruta		Si
Iniciativas de localización de ODS					
ODS	Tipo de actuación de localización	Denominación	Responsable	Breve Descripción	Información disponible
	Localización integral ODS	Agenda 2030	Diputación Provincial de Huelva	Esta iniciativa, de carácter transversal, está en fase avanzada. Su periodo de aplicación es 2019-2022”.	
	Alineamiento a planes o iniciativas	Localización y alineamiento de las actuaciones de la Diputación con los ODS	Diputación Provincial de Huelva	Esta iniciativa, de carácter transversal, tiene como objetivo construir una Agenda 2030 de la Diputación de Huelva para el periodo 2019-2022”. Entre los hitos logrados se pueden citar: -Conformación de un equipo ODS, procedente de diferentes servicios de la Diputación. - Alineamiento presupuestario. - Discusión de un sistema de indicadores. - Elaboración de materiales didácticos.	http://www.diphuelva.es/prensa/Los-Objetivos-de-Desarrollo-Sostenible-marcaran-el-presupuesto-de-la-Diputacion-de-Huelva-para-2020/
		Convocatoria de subvenciones para proyectos de cooperación y educación al desarrollo		Consiste en una convocatoria anual de subvenciones a entidades sin ánimo de lucro para la realización de actuaciones en materia de cooperación internacional al desarrollo El marco de esta convocatoria es el Plan director de cooperación 2016-2019	http://www.diphuelva.es/cooperacion/contenidos/Plan-Director-Cooperacion-Internacional-2016-2019 http://www.diphuelva.es/somosttransparentes2/contenidos/Cooperacion-Internacional-Convocatoria-General-de-Subvenciones-2019/
		“Transversalización de la cultura de la solidaridad en las entidades locales”	Diputación Provincial de Huelva	La Diputación , junto con otras entidades locales, ha participado en esta iniciativa liderada por FAMSI, y financiada por la AACID y la propia Diputación, que tiene por objetivo generar una metodología útil de trabajo que contribuya a impulsar la cultura de la solidaridad en las políticas locales de forma transversal. En el marco de este proyecto se ha elaborado la Guía 10 Pasos para localizar los ODS en la Diputación Provincial de Huelva	https://issuu.com/andaluciasolidaria/docs/transversalizacion_de_la_cultura_de_la_solidaridad https://issuu.com/andaluciasolidaria/docs/10_pasos_para_localizar_los_ods_dip_huelva
	Medición ODS				
	Actuaciones de sensibilización/ participación ODS	Fomentando los valores de la solidaridad en la provincia de Huelva”	Diputación Provincial de Huelva, contando con la colaboración de los municipios	Su objetivo es fomentar la cultura de la solidaridad y promover una ciudadanía activa, responsable, solidaria y comprometida en las acciones de solidaridad internacional, educación y cooperación al desarrollo.	http://www.diphuelva.es/cooperacion/





Provincia de Jaén

Provincia	Jaén				
Municipio	Alcalá la Real				
Población: 21.708		Renta media por habitante: 5.956 euros		Posición en relación con los municipios de Andalucía: 82/776	
Mujeres 11.030 Hombres 10.678				Posición en relación con los municipios de la provincia: 10/97	
Pertenencia a Red de sostenibilidad		Sí	Declaración institucional sobre los ODS como hoja de ruta		Si.
Iniciativas de localización de ODS					
ODS	Tipo de actuación de localización	Denominación	Responsable	Breve Descripción	Información disponible
	Localización integral ODS				
	Alineamiento a planes o iniciativas	II Plan de igualdad para avanzar en la igualdad de Alcalá La Real 2019-2022	Ayuntamiento	Este documento marca la agenda de las políticas de igualdad que se implementaran en el municipio en los próximos años, configurándose como hoja de ruta con una clara tendencia a la transversalidad y a la gobernanza en y para la igualdad de género. Se realizó a partir de la evaluación de I Plan Transversal de Igualdad de oportunidades entre mujeres y hombres del Ayuntamiento de Alcalá la Real	http://www.alcalalareal.es/index.php?menu=3&seccion=599
		Cuentos para la igualdad		Es un concurso de cuentos infantiles dirigido a lectoras y lectores infantiles que debe estar escrito en un lenguaje no sexista.	http://participamostransformamos.org/wp-content/uploads/2017/10/Localizar-los-ODS.-FAMSI.pdf
	Medición ODS				
	Actuaciones de sensibilización/ participación ODS				



Provincia		Jaén			
Municipio		Cazorla			
Población: 7.574		Renta media por habitante: 5.628 euros		Posición en relación con los municipios de Andalucía: 105/776	
Mujeres 3.884 Hombres 3.690				Posición en relación con los municipios de la provincia: 12/97	
Perteneencia a Red de sostenibilidad		Sí	Declaración institucional sobre los ODS como hoja de ruta		Si.
Iniciativas de localización de ODS					
ODS	Tipo de actuación de localización	Denominación	Responsable	Breve Descripción	Información disponible
	Localización integral ODS				
	Alineamiento a planes o iniciativas	Jornada de trabajo en el marco del Proyecto de Apoyo al refuerzo de capacidades institucionales para el desarrollo humano local de las comunas rurales de las regiones del norte de Marruecos y cooperación triangular con Mauritania y Senegal	Ayuntamiento	Jornada de trabajo orientada al intercambio de experiencias y conocimientos sobre desarrollo rural y la gestión de espacios protegidos, en el marco del mencionado proyecto, liderado por FAMSÍ	https://cazorla.es/el-ayuntamiento-de-cazorla-se-suma-a-la-agenda-2030-para-cumplir-los-objetivos-de-desarrollo-sostenible/
		“Transversalización de la cultura de la solidaridad en las entidades locales”	Ayuntamiento y FAMSÍ	El Ayuntamiento, junto con otras entidades locales, ha participado en esta iniciativa liderada por FAMSÍ y financiada por la AACID y la Diputación Provincial de Huelva, que tiene por objetivo generar una metodología útil de trabajo que contribuya a impulsar la cultura de la solidaridad en las políticas locales de forma transversal.	https://issuu.com/andaluciasolidaria/docs/transversalizacion-de-la-cultura-de
	Medición ODS				
	Actuaciones de sensibilización/ participación ODS	Actividades de sensibilización sobre ODS	Ayuntamiento con la colaboración de otros actores, como la Diputación Provincial de Jaén, FAMSÍ, ONGD. etc.	El Ayuntamiento de Cazorla ha promovido numerosas actividades de difusión y debate sobre los ODS	https://cazorla.es/el-ayuntamiento-de-cazorla-se-suma-a-la-agenda-2030-para-cumplir-los-objetivos-de-desarrollo-sostenible/ https://cazorla.es/?s=cooperacion+internacional






Provincia		Jaén			
Municipio		Jaén			
Población: 113.457		Renta media por habitante: 9.158 euros		Posición en relación con los municipios de Andalucía: 11/776	
Mujeres 58.924 Hombres 54.533				Posición en relación con los municipios de la provincia: 1/97	
Pertenencia a Red de sostenibilidad		Sí	Declaración institucional sobre los ODS como hoja de ruta		No
Iniciativas de localización de ODS					
ODS	Tipo de actuación de localización	Denominación	Responsable	Breve Descripción	Información disponible
	Localización integral ODS				
	Alineamiento a planes o iniciativas	Sonrisas para aprender	Ayuntamiento	Actividad puesta en marcha por el Ayuntamiento a través del Área de Cooperación Internacional. Consisten en Talleres destinados a la población infantil en los que se trabajan temas de género y derechos básicos	http://www.aytojaen.es/portal/p_20_contenedor1.jsp?seccion=s_fnot_d4_v1.jsp&contenido=35905&tipo=8&nivel=1400&language=es&codResi=1
		Objetivo Planeta		Talleres con población escolar escolares sobre el medio ambiente y la importancia de cuidar el planeta con talleres de reciclaje o consumo responsable.	
	Medición ODS				
	Actuaciones de sensibilización/ participación ODS				



Diputación Provincia		Jaén			
Población: 638.099 Mujeres 322.550 Hombres 315.549		Renta media por habitante: 4.628 euros			
Perteneencia a Red de sostenibilidad		Sí	Declaración institucional sobre los ODS como hoja de ruta		Si
Iniciativas de localización de ODS					
ODS	Tipo de actuación de localización	Denominación	Responsable	Breve Descripción	Información disponible
	Localización integral ODS	Agenda 2030 en la provincia	Diputación Provincial de Jaén y Fundación Estrategias para el Desarrollo Económico y Social de la provincia de Jaén	Esta iniciativa ha consistido en la alineación de II Plan Estratégico de la provincia de Jaén, aprobado en 2015, con la Agenda 2030 y los ODS para convertirlo en una futura Agenda 2030 y el diseño de un sistema de indicadores	https://www.planestrajaen.org/centro-documental/otros-documentos/indicadores-ods_provincia_jaen.html
	Alineamiento a planes o iniciativas	“Alineación del II Plan Estratégico de la provincia de Jaén con las Agendas 2030 definidas y los Objetivos de Desarrollo Sostenible (ODS)”	Diputación Provincial de Jaén y Fundación Estrategias para el Desarrollo Económico y Social de la provincia de Jaén	Alineación de los planes con la Agenda 2030 y los ODS	https://www.planestrajaen.org/centro-documental/otros-documentos/indicadores-ods_provincia_jaen.html
		Convocatoria de subvenciones para proyectos de cooperación y educación al desarrollo	Diputación Provincial de Jaén	Estas subvenciones consisten en la colaboración económica para la realización de acciones de solidaridad y cooperación internacional al desarrollo, cuyo objetivo sea contribuir a paliar las necesidades básicas de la población beneficiaria, relacionadas con la erradicación de la pobreza, la alimentación, la vivienda, educación, servicios sociales o pequeñas infraestructuras.	https://www.dipujaen.es/conoce-diputacion/areas-organismos-empresas/areaD/subvenciones/subvencion-es-2019/subv-fondo-solidaridad.html
		Transversalización de la cultura de la solidaridad en las entidades locales”	Diputación y FAMSÍ	Diputación, junto con otras entidades locales, ha participado en esta iniciativa liderada por FAMSÍ y financiada por la AACID y la Diputación de Huelva, que tiene por objetivo generar una metodología útil de trabajo que contribuya a impulsar la cultura de la solidaridad en las políticas locales de forma transversal.	https://issuu.com/andaluciasolidaria/docs/transversalizacion-de-la-cultura-de
	Medición ODS	Indicadores para medir la consecución de los ODS de la provincia de Jaén	Diputación Provincial de Jaén y Fundación CIEDES	A través de esta iniciativa se ha realizado una selección de indicadores que permita medir los avances en las metas y los ODS de la Agenda 2030 en la provincia. Dicha propuesta está compuesta por de 110 indicadores correspondientes a 16 de los 17 objetivos de desarrollo sostenible.	https://www.planestrajaen.org/centro-documental/otros-documentos/indicadores-ods_provincia_jaen.html
	Actuaciones de sensibilización/ participación ODS	Actividades de sensibilización sobre los ODS	Diputación Provincial de Jaén	La Diputación está llevando a cabo diferentes actividades destinadas a difundir los ODS y prestar asistencia técnica a los ayuntamientos para la consecución de los mismos.	https://www.dipujaen.es/area-de-actualidad/detalles.html?uid=a3a73a36-df89-11e9-82d0-005056b0675f










Provincia de Málaga

Provincia		Málaga			
Municipio		Campillos			
Población: 8.517 Mujeres: 4.198 Hombres: 4.319		Renta media por habitante: 5.240 euros		Posición en relación con los municipios de Andalucía: 144/776 Posición en relación con los municipios de la provincia: 13/103	
Pertenencia a Red de sostenibilidad		Sí	Declaración institucional sobre los ODS como hoja de ruta		No
Iniciativas de localización de ODS					
ODS	Tipo de actuación de localización	Denominación	Responsable	Breve Descripción	Información disponible
	Localización integral ODS				
	Alineamiento a planes o iniciativas	Migración de la política local. Un enfoque transversal	FAMSI y Ayuntamiento	El objetivo de este proyecto es contribuir a la mejora de los servicios municipales de los gobiernos locales andaluces hacia una gestión transversal de la perspectiva de la política migratoria. Financiado por la Dirección General de Coordinación de Políticas Migratorias (DGCPM). Cuenta con la colaboración de otros Gobiernos locales. Coordinado por FAMSI	http://www.andaluciasolidaria.org/noticias/item/1248-migracion-y-politica-local-un-enfoque-transversal-en-la-accion-de-los-gobiernos-locales
		Taller hablando Español	Ayuntamiento	Iniciativa que tiene el objetivo de enseñar español a personas extranjeras que residen en la localidad para que puedan comunicarse y expresarse con mayor fluidez en español con el resto de la ciudadanía, con el fin de facilitar y contribuir a la incorporación social en condiciones de igualdad a personas extranjeras	http://www.campillos.es/5037/com1_md3_cd-44092/ayuntamiento-campillos-impartira-clases-gratuitas-espanol-para-personas-extranjeras
	Medición ODS				
	Actuaciones de sensibilización/ participación ODS	El Ayuntamiento presenta la II Semana Intercultural Internacional "AYNI"	Ayuntamiento	Iniciativa organizada por la Concejalía de Cooperación Internacional y Migraciones del Ayuntamiento de Campillos, donde se han realizado talleres de identificación de ODS dirigido al alumnado de 6º de primaria de los colegios La Milagrosa y Manzano Jiménez.	http://www.campillos.es/5037/com1_md3_cd-51313/el-ayuntamiento-presenta-la-ii-semana-intercultural-internacional-34-ayni-34










Provincia	Málaga				
Municipio	Málaga				
Población: 571.026		Renta media por habitante: 7.148 euros		Posición en relación con los municipios de Andalucía: 41/776	
Mujeres: 296.653 Hombres :274.373				Posición en relación con los municipios de la provincia: 3/103	
Pertenenencia a Red de sostenibilidad		Sí	Declaración institucional sobre los ODS como hoja de ruta		Si. En 2018
Iniciativas de localización de ODS					
ODS	Tipo de actuación de localización	Denominación	Responsable	Breve Descripción	Información disponible
	Localización integral ODS	Agenda ODS 2030	Ayuntamiento, Fundación CIEDES y Centro CIFAL	El Patronato de la Fundación CIEDES aprobó la Estrategia de Málaga 2020 en la Asamblea General del Plan Estratégico de Málaga (PEM) en noviembre de 2017 para alinear las estrategias y proyectos estrella de la ciudad con el marco de Europa Horizonte 2020, por un crecimiento inteligente, sostenible e integrador. El Pleno del Ayuntamiento de la ciudad a principios de 2018 aprueba que se lleve a cabo un informe de progreso y un plan de acción de Málaga para el cumplimiento de los Objetivos de Desarrollo Sostenible 2030 (ODS). Este proceso ha buscado en todo momento la participación del mayor número de agentes, principalmente los principales líderes y responsables de los proyectos de la ciudad de Málaga.	https://ciedes.es/images/stories/2019/Innformeprogreso%20planaccion_v4.pdf
		Programa Operativo del Plan Estratégico de Málaga 2018-2021	Ayuntamiento, Fundación CIEDES	El proceso de localización de la Agenda 2030 en Málaga ha llevado a establecer un Programa Operativo que cuenta con 42 acciones/proyectos y que incorpora las prioridades de los ODS hasta el año 2021	https://ciedes.es/images/stories/2019/20190411_Programa_operativo_PlanEstrategicoODS.pdf
	Alineamiento a planes o iniciativas	1. Programa de gobierno municipal	Ayuntamiento, Fundación CIEDES		https://ciedes.es/images/stories/2019/Innformeprogreso%20planaccion_v4.pdf
		2. Cuadro de Mando del estratégico Ayuntamiento	Ayuntamiento, Fundación CIEDES		https://ciedes.es/images/stories/2019/Innformeprogreso%20planaccion_v4.pdf










Provincia	Málaga				
Municipio	Málaga				
Población: 571.026		Renta media por habitante: 7.148 euros		Posición en relación con los municipios de Andalucía: 41/776	
Mujeres: 296.653 Hombres :274.373				Posición en relación con los municipios de la provincia: 3/103	
Pertenenencia a Red de sostenibilidad		Sí	Declaración institucional sobre los ODS como hoja de ruta		Si. En 2018
Iniciativas de localización de ODS					
ODS	Tipo de actuación de localización	Denominación	Responsable	Breve Descripción	Información disponible
	Alineamiento a planes o iniciativas	3. Plan anual y cuatrimestral de inversiones	Ayuntamiento, Fundación CIEDES		https://ciedes.es/images/stories/2019/Innformeprogreso%20planaccion_v4.pdf
		4. Plan estratégico de subvenciones	Ayuntamiento, Fundación CIEDES		https://ciedes.es/images/stories/2019/Innformeprogreso%20planaccion_v4.pdf
		5. Plan de ajuste económico financiero 2013-2020	Ayuntamiento, Fundación CIEDES		https://ciedes.es/images/stories/2019/Innformeprogreso%20planaccion_v4.pdf
		6. Plan de acción en calidad 2016-2019	Ayuntamiento, Fundación CIEDES		https://ciedes.es/images/stories/2019/Innformeprogreso%20planaccion_v4.pdf
		7. Plan estratégico del turismo de Málaga 2016-2020	Ayuntamiento, Fundación CIEDES		https://ciedes.es/images/stories/2019/Innformeprogreso%20planaccion_v4.pdf
		8. Plan estratégico de la Universidad de Málaga	Ayuntamiento, Fundación CIEDES		https://ciedes.es/images/stories/2019/Innformeprogreso%20planaccion_v4.pdf
		9. Plan marco de ciudadanía y convivencia del Ayuntamiento de Málaga	Ayuntamiento, Fundación CIEDES		https://ciedes.es/images/stories/2019/Innformeprogreso%20planaccion_v4.pdf








Provincia	Málaga				
Municipio	Málaga				
Población: 571.026		Renta media por habitante: 7.148 euros		Posición en relación con los municipios de Andalucía: 41/776	
Mujeres: 296.653 Hombres :274.373				Posición en relación con los municipios de la provincia: 3/103	
Pertenenencia a Red de sostenibilidad		Sí	Declaración institucional sobre los ODS como hoja de ruta		Si. En 2018
Iniciativas de localización de ODS					
ODS	Tipo de actuación de localización	Denominación	Responsable	Breve Descripción	Información disponible
	Alineamiento a planes o iniciativas	10. Málaga lectora. Plan municipal de fomento de la lectura	Ayuntamiento, Fundación CIEDES		https://ciedes.es/images/stories/2019/Innformeprogreso%20planaccion_v4.pdf
		11. Plan estratégico de la innovación de Málaga	Ayuntamiento, Fundación CIEDES		https://ciedes.es/images/stories/2019/Innformeprogreso%20planaccion_v4.pdf
		12. Plan director del aeropuerto de Málaga	Ayuntamiento, Fundación CIEDES		https://ciedes.es/images/stories/2019/Innformeprogreso%20planaccion_v4.pdf
		13. Plan especial del puerto de Málaga	Ayuntamiento, Fundación CIEDES		https://ciedes.es/images/stories/2019/Innformeprogreso%20planaccion_v4.pdf
		14. Plan general de ordenación urbana	Ayuntamiento, Fundación CIEDES		https://ciedes.es/images/stories/2019/Innformeprogreso%20planaccion_v4.pdf
		15. Plan de movilidad urbana sostenible	Ayuntamiento, Fundación CIEDES		https://ciedes.es/images/stories/2019/Innformeprogreso%20planaccion_v4.pdf
		16. Agenda urbana 2050	Ayuntamiento, Fundación CIEDES		https://ciedes.es/images/stories/2019/Innformeprogreso%20planaccion_v4.pdf





Provincia	Málaga				
Municipio	Málaga				
Población: 571.026		Renta media por habitante: 7.148 euros		Posición en relación con los municipios de Andalucía: 41/776	
Mujeres: 296.653 Hombres :274.373				Posición en relación con los municipios de la provincia: 3/103	
Pertenenencia a Red de sostenibilidad		Sí	Declaración institucional sobre los ODS como hoja de ruta	Si. En 2018	
Iniciativas de localización de ODS					
ODS	Tipo de actuación de localización	Denominación	Responsable	Breve Descripción	Información disponible
					
	Alineamiento a planes o iniciativas	17. Plan director frente a inundaciones	Ayuntamiento, Fundación CIEDES		https://ciedes.es/images/stories/2019/Innformeprogreso%20planaccion_v4.pdf
		18. Plan municipal de servicios sociales	Ayuntamiento, Fundación CIEDES		https://ciedes.es/images/stories/2019/Innformeprogreso%20planaccion_v4.pdf
		19. Plan transversal de género	Ayuntamiento, Fundación CIEDES		https://ciedes.es/images/stories/2019/Innformeprogreso%20planaccion_v4.pdf
		20. Plan de lucha contra la radicalización	Ayuntamiento, Fundación CIEDES		https://ciedes.es/images/stories/2019/Innformeprogreso%20planaccion_v4.pdf
		21. Plan municipal Málaga ciudad saludable 2016-2020	Ayuntamiento, Fundación CIEDES		https://ciedes.es/images/stories/2019/Innformeprogreso%20planaccion_v4.pdf
		22. Plan de vivienda, rehabilitación y suelo municipal 2014-2023	Ayuntamiento, Fundación CIEDES		https://ciedes.es/images/stories/2019/Innformeprogreso%20planaccion_v4.pdf




Provincia	Málaga				
Municipio	Málaga				
Población: 571.026		Renta media por habitante: 7.148 euros		Posición en relación con los municipios de Andalucía: 41/776	
Mujeres: 296.653 Hombres :274.373				Posición en relación con los municipios de la provincia: 3/103	
Pertenenencia a Red de sostenibilidad		Sí	Declaración institucional sobre los ODS como hoja de ruta	Sí. En 2018	
Iniciativas de localización de ODS					
ODS	Tipo de actuación de localización	Denominación	Responsable	Breve Descripción	Información disponible
	Alineamiento a planes o iniciativas	23. Plan de inclusión social 2014-2018	Ayuntamiento, Fundación CIEDES		https://ciedes.es/images/stories/2019/Innformeprogreso%20planaccion_v4.pdf
	Medición ODS	Indicadores para la Agenda 2030 en la ciudad de Málaga	Ayuntamiento, Fundación CIEDES	<p>Trabajo realizado en colaboración con la Fundación Unicaja, Unicaja Banco y analistas Económicos de Andalucía, mediante el cual se llevado a cabo una selección de indicadores que permita medir los avances en las metas y los ODS de la Agenda 2030 en la ciudad de Málaga.</p> <p>Dicha propuesta está compuesta por 85 indicadores correspondientes a los 17 objetivos de desarrollo sostenible, de los cuales 35 se refieren a datos provinciales y 50 son municipales</p>	<p>https://ciedes.es/images/stories/Cuadernos/Cuaderno_Plan_Estrategico18.pdf</p> <p>https://ciedes.es/images/stories/2019/Innformeprogreso%20planaccion_v4.pdf</p>
	Actuaciones de sensibilización/ participación ODS	Creación de marca e imagen. El papel de la comunicación	Ayuntamiento de Málaga, fundación CIEDES	Se ha creado una marca propia para dar visibilidad del posicionamiento de Málaga en los ODS y animar a toda la ciudadanía a conocer y apoyar la consecución de sus metas.	
		Taller online Planificación estratégica territorial para el logro de los ODS	CIDEU, CGLU y Fundación CIEDES	Taller de especialización para alinear la planificación estratégica integrada con los ODS y sus metas.	https://www.cideu.org/sites/default/files/programa_planesestrategicosods_v1.pdf
		“La Agenda que transformará las ciudades. Cómo apropiarse de ella”	UNIA, CIEDES y CIFAL Málaga	Curso dirigido a responsables técnicos de la administración pública, representantes de agentes económicos y sociales, representantes políticos y miembros del ámbito educativo en el que se abordaron las relaciones y sinergias existentes entre la prioridades de crecimiento inteligente, sostenible e integrador europeo y los ODS y sus metas.	http://www.aue.gob.es/noticias/unia-curso-de-verano-la-agenda-que-transformara-las-ciudades-como-apropriarse-de-ella





Provincia	Málaga				
Municipio	Málaga				
Población: 571.026		Renta media por habitante: 7.148 euros		Posición en relación con los municipios de Andalucía: 41/776	
Mujeres: 296.653 Hombres :274.373		Posición en relación con los municipios de la provincia: 3/103			
Pertenencia a Red de sostenibilidad		Sí	Declaración institucional sobre los ODS como hoja de ruta		Si. En 2018
Iniciativas de localización de ODS					
ODS	Tipo de actuación de localización	Denominación	Responsable	Breve Descripción	Información disponible
	Actuaciones de sensibilización/ participación ODS	“Ciudades y comunidades sostenibles”	Universidad de Málaga, CIEDES y Gerencia Municipal de Urbanismo	En este curso se realizó en Julio de 2019 y contó con expertos de múltiples materias vinculadas con el desarrollo sostenible urbano y las mejores herramientas que se están usando para que investigadores, planificadores y gestores puedan alcanzar estas metas a 2030.	https://fguma.es/curso-verano/ciudades-comunidades-sostenibles/
		II Foro Global de la Nueva Economía e Innovación Social’	Centro de Innovación social La Noria (organismo dependiente de Diputación Provincial de Málaga), Ayuntamiento de Málaga, Universidad de Málaga y CIFAL Málaga	Foro celebrado en abril de 2019 donde participaron más de 30 ponentes y en el que se abordaron, entre otros, temas relacionadas con la Agenda 2030 y los ODS desde una mirada local y se plantearon propuestas para, desde lo local, dar respuesta a los retos globales recogidos en los ODS y cumplir con la Agenda 2030 y el Acuerdo de París.	http://www.malaga.es/delegacionigualdad/1499/com1_md3_cd-38190/diputacion-malaga-abordara-como-puede-frenar-despoblacion-rural-nesi-global-forum



Provincia		Málaga			
Municipio		Marbella			
Población: 141.463		Renta media por habitante: 6.546 euros		Posición en relación con los municipios de Andalucía: 67/776	
Mujeres	73.390	Hombres	68.073	Posición en relación con los municipios de la provincia: 7/103	
Pertenenencia a Red de sostenibilidad		Sí	Declaración institucional sobre los ODS como hoja de ruta		No
Iniciativas de localización de ODS					
ODS	Tipo de actuación de localización	Denominación	Responsable	Breve Descripción	Información disponible
	Localización integral ODS				
	Alineamiento a planes o iniciativas	III Plan local de Infancia y Adolescencia	Ayuntamiento Ciudades Amigas de la Infancia (UNICEF)	El Plan Municipal de Infancia y Adolescencia de Marbella centra sus líneas básicas de actuación en dinamizar distintos mecanismos que promuevan la participación de los menores y la coordinación entre las instituciones públicas y privadas cuyas actuaciones van dirigidas a niños, niñas y adolescentes de Marbella.	https://www.observatoriodelainfancia.es/ficherosoia/documentos/5634_d_IIIPLIA_2019-2022_con_carta.pdf
	Medición ODS				
	Actuaciones de sensibilización/ participación ODS				



Diputación Provincial		Málaga			
Población: 1.641.121 Mujeres 836.263 Hombres 804.858		Renta media por habitante: 3.973 euros			
Pertenenencia a Red de sostenibilidad		Sí	Declaración institucional sobre los ODS como hoja de ruta		No
Iniciativas de localización de ODS					
ODS	Tipo de actuación de localización	Denominación	Responsable	Breve Descripción	Información disponible
	Localización integral ODS				
	Alineamiento a planes o iniciativas	Convocatoria de subvenciones para proyectos de cooperación y educación al desarrollo	Diputación Provincial de Málaga	Consiste en una convocatoria anual de subvenciones a entidades sin ánimo de lucro para la realización de actuaciones en materia de cooperación internacional al desarrollo El marco de esta convocatoria es el Plan director de cooperación 2016-2019	http://www.malaga.es/participacionycooperacion/1573/com1_fc-0/com1_md2_cd-27454/convocatoria-para-la-concesion-de-subsunciones-en-materia-de-cooperacion-internacional-para-el-desarrollo-2019
	Medición ODS				
	Actuaciones de sensibilización/ participación ODS	II Foro Global de la Nueva Economía e Innovación Social'	Centro de Innovación social La Noria (organismo dependiente de Diputación Provincial de Málaga), Ayuntamiento de Málaga, Universidad de Málaga y CIFAL Málaga	Foro celebrado en abril de 2019 donde participaron más de 30 ponentes y en el que se abordaron, entre otros, temas relacionadas con la Agenda 2030 y los ODS desde una mirada local y se plantearon propuestas para, desde lo local, dar respuesta a los retos globales recogidos en los ODS y cumplir con la Agenda 2030 y el Acuerdo de París.	http://www.malaga.es/delegacionigualdad/1499/com1_md3_cd-38190/diputacion-malaga-abordara-como-puede-frenar-despoblacion-rural-nesi-global-forum











Provincia de Sevilla

Provincia	Sevilla				
Municipio	Sevilla				
Población: 688.711		Renta media por habitante: 8.985 euros		Posición en relación con los municipios de Andalucía: 16/776	
Mujeres 361.776 Hombres 326.935				Posición en relación con los municipios de la provincia: 10/105	
Pertenencia a Red de sostenibilidad		Sí	Declaración institucional sobre los ODS como hoja de ruta		Si
Iniciativas de localización de ODS					
ODS	Tipo de actuación de localización	Denominación	Responsable	Breve Descripción	Información disponible
	Localización integral ODS	Plan Estratégico 2030	Ayuntamiento	Este documento es el resultado de un proceso de planificación participativa iniciado en 2016, teniendo como marco de referencia los ODS y la Agenda 2030. Tiene una concepción integral y establece los siguientes objetivos: 1. Generar empleo y desarrollo económico; 2. Luchar contra la pobreza y las desigualdades; 3. Crear una ciudad sostenible, que mitiga y se adapta Al cambio climático; Objetivo 4. Desarrollar la gobernanza y la participación Ciudadana; 5. Impulsar el ejercicio de los derechos ciudadanos, la Vida comunitaria y los valores cívicos; y 6. Promover la cultura, la creatividad y favorecer la Diversidad en la ciudad	https://www.sevilla.org/planestrategico2030/documentos/sevilla-2030/plan-estrategico-sevilla-2030/objetivos-y-estrategias-sevilla2030.pdf
	Alineamiento a planes o iniciativas	1. Plan de Movilidad Urbana Sostenible de Sevilla	Ayuntamiento		https://www.sevilla.org/planestrategico2030/documentos/sevilla-2030/plan-estrategico-sevilla-2030/planes-y-estrategias-sectoriales-alineamiento-con-la-estrategia.pdf
		2. Plan General de Ordenación Urbana de Sevilla	Ayuntamiento		https://www.sevilla.org/planestrategico2030/documentos/sevilla-2030/plan-estrategico-sevilla-2030/planes-y-estrategias-sectoriales-alineamiento-con-la-estrategia.pdf
		3. Plan de Accesibilidad Universal	Ayuntamiento		https://www.sevilla.org/planestrategico2030/documentos/sevilla-2030/plan-estrategico-sevilla-2030/planes-y-estrategias-sectoriales-alineamiento-con-la-estrategia.pdf
		4. Red de Huertos Urbanos de Sevilla	Ayuntamiento		https://www.sevilla.org/planestrategico2030/documentos/sevilla-2030/plan-estrategico-sevilla-2030/planes-y-estrategias-sectoriales-alineamiento-con-la-estrategia.pdf



Provincia	Sevilla					
Municipio	Sevilla					
Población: 688.711		Renta media por habitante: 8.985 euros		Posición en relación con los municipios de Andalucía: 16/776		
Mujeres 361.776 Hombres 326.935		Posición en relación con los municipios de la provincia: 10/105				
Pertenenencia a Red de sostenibilidad		Sí	Declaración institucional sobre los ODS como hoja de ruta	Si		
Iniciativas de localización de ODS						
ODS	Tipo de actuación de localización	Denominación	Responsable	Breve Descripción	Información disponible	
	Alineamiento a planes o iniciativas	5. Plan de Dinamización de Huertos Urbanos de Sevilla (2018-2020)	Ayuntamiento		https://www.sevilla.org/planestrategico2030/documentos/sevilla-2030/plan-estrategico-sevilla-2030/planes-y-estrategias-sectoriales-alineamiento-con-la-estrategia.pdf	
		6. Plan Director del arbolado urbano de Sevilla	Ayuntamiento		https://www.sevilla.org/planestrategico2030/documentos/sevilla-2030/plan-estrategico-sevilla-2030/planes-y-estrategias-sectoriales-alineamiento-con-la-estrategia.pdf	
		7. Plan “Reaviva”	Ayuntamiento		https://www.sevilla.org/planestrategico2030/documentos/sevilla-2030/plan-estrategico-sevilla-2030/planes-y-estrategias-sectoriales-alineamiento-con-la-estrategia.pdf	
		8. Programa de la Bicicleta Sevilla 2020	Ayuntamiento		https://www.sevilla.org/planestrategico2030/documentos/sevilla-2030/plan-estrategico-sevilla-2030/planes-y-estrategias-sectoriales-alineamiento-con-la-estrategia.pdf	
		9. Plan de Acción por el Clima y la Energía Sostenibles PACES de Sevilla. Plan de Adaptación	Ayuntamiento		https://www.sevilla.org/planestrategico2030/documentos/sevilla-2030/plan-estrategico-sevilla-2030/planes-y-estrategias-sectoriales-alineamiento-con-la-estrategia.pdf	
		10. Plan de Calidad del Aire de la ciudad de Sevilla	Ayuntamiento		https://www.sevilla.org/planestrategico2030/documentos/sevilla-2030/plan-estrategico-sevilla-2030/planes-y-estrategias-sectoriales-alineamiento-con-la-estrategia.pdf	
		11. IV Plan Municipal de Igualdad de Oportunidades entre mujeres y hombres para la Ciudad de Sevilla	Ayuntamiento		https://www.sevilla.org/planestrategico2030/documentos/sevilla-2030/plan-estrategico-sevilla-2030/planes-y-estrategias-sectoriales-alineamiento-con-la-estrategia.pdf	
		12. II Plan de Acción integral para luchar contra la trata, la	Ayuntamiento		https://www.sevilla.org/planestrategico2030/documentos/sevilla-2030/plan-estrategico-sevilla-2030/planes-y-estrategias-sectoriales-alineamiento-con-la-estrategia.pdf	










Provincia	Sevilla				
Municipio	Sevilla				
Población: 688.711		Renta media por habitante: 8.985 euros		Posición en relación con los municipios de Andalucía: 16/776	
Mujeres 361.776 Hombres 326.935		Posición en relación con los municipios de la provincia: 10/105			
Pertenenencia a Red de sostenibilidad		Sí	Declaración institucional sobre los ODS como hoja de ruta	Si	
Iniciativas de localización de ODS					
ODS	Tipo de actuación de localización	Denominación	Responsable	Breve Descripción	Información disponible
		prostitución y otras formas de explotación sexual			2030/planes-y-estrategias-sectoriales-alineamiento-con-la-estrategia.pdf
		13. I Plan de violencia de género de la ciudad de Sevilla	Ayuntamiento		https://www.sevilla.org/planestrategico2030/documentos/sevilla-2030/plan-estrategico-sevilla-2030/planes-y-estrategias-sectoriales-alineamiento-con-la-estrategia.pdf
		14. Plan de mejora en la accesibilidad en el distrito Sur y distrito Triana	Ayuntamiento		https://www.sevilla.org/planestrategico2030/documentos/sevilla-2030/plan-estrategico-sevilla-2030/planes-y-estrategias-sectoriales-alineamiento-con-la-estrategia.pdf
		15. Plan de Acción de Turismo 2017	Ayuntamiento		https://www.sevilla.org/planestrategico2030/documentos/sevilla-2030/plan-estrategico-sevilla-2030/planes-y-estrategias-sectoriales-alineamiento-con-la-estrategia.pdf
		16. Plan Turístico de Grandes Ciudades de Sevilla	Ayuntamiento		https://www.sevilla.org/planestrategico2030/documentos/sevilla-2030/plan-estrategico-sevilla-2030/planes-y-estrategias-sectoriales-alineamiento-con-la-estrategia.pdf
		17. Plan Estratégico para la Mejora de la Conectividad Área de Sevilla 2018-2020	Ayuntamiento		https://www.sevilla.org/planestrategico2030/documentos/sevilla-2030/plan-estrategico-sevilla-2030/planes-y-estrategias-sectoriales-alineamiento-con-la-estrategia.pdf
		18. Plan de Acción por el Clima y la Energía Sostenibles PACES de Sevilla. Plan de Mitigación	Ayuntamiento		https://www.sevilla.org/planestrategico2030/documentos/sevilla-2030/plan-estrategico-sevilla-2030/planes-y-estrategias-sectoriales-alineamiento-con-la-estrategia.pdf
	Alineamiento a planes o iniciativas	19. II Plan Local de infancia y Adolescencia de la Ciudad de Sevilla (2019-2021)	Ayuntamiento		https://www.sevilla.org/planestrategico2030/documentos/sevilla-2030/plan-estrategico-sevilla-2030/planes-y-estrategias-sectoriales-alineamiento-con-la-estrategia.pdf









Provincia	Sevilla				
Municipio	Sevilla				
Población: 688.711		Renta media por habitante: 8.985 euros		Posición en relación con los municipios de Andalucía: 16/776	
Mujeres 361.776 Hombres 326.935		Posición en relación con los municipios de la provincia: 10/105			
Pertenenencia a Red de sostenibilidad		Sí	Declaración institucional sobre los ODS como hoja de ruta	Si	
Iniciativas de localización de ODS					
ODS	Tipo de actuación de localización	Denominación	Responsable	Breve Descripción	Información disponible
		20. Plan Local de Salud	Ayuntamiento		https://www.sevilla.org/planestrategico2030/documentos/sevilla-2030/plan-estrategico-sevilla-2030/planes-y-estrategias-sectoriales-alineamiento-con-la-estrategia.pdf
		21. I Plan Municipal para las personas LGTBI de la ciudad de Sevilla	Ayuntamiento		https://www.sevilla.org/planestrategico2030/documentos/sevilla-2030/plan-estrategico-sevilla-2030/planes-y-estrategias-sectoriales-alineamiento-con-la-estrategia.pdf
		22. Plan Municipal de Vivienda, Suelo y Rehabilitación del TM Sevilla 2018-2023	Ayuntamiento		https://www.sevilla.org/planestrategico2030/documentos/sevilla-2030/plan-estrategico-sevilla-2030/planes-y-estrategias-sectoriales-alineamiento-con-la-estrategia.pdf
		23. Estrategia DUSI Norte y Macarena (2016-2020)	Ayuntamiento		https://www.sevilla.org/planestrategico2030/documentos/sevilla-2030/plan-estrategico-sevilla-2030/planes-y-estrategias-sectoriales-alineamiento-con-la-estrategia.pdf
		24. Agenda Digital de Sevilla	Ayuntamiento		https://www.sevilla.org/planestrategico2030/documentos/sevilla-2030/plan-estrategico-sevilla-2030/planes-y-estrategias-sectoriales-alineamiento-con-la-estrategia.pdf
	Alineamiento a planes o iniciativas	25. Plan Director de Innovación Social para el Empleo	Ayuntamiento		https://www.sevilla.org/planestrategico2030/documentos/sevilla-2030/plan-estrategico-sevilla-2030/planes-y-estrategias-sectoriales-alineamiento-con-la-estrategia.pdf
















Provincia	Sevilla				
Municipio	Sevilla				
Población: 688.711		Renta media por habitante: 8.985 euros		Posición en relación con los municipios de Andalucía: 16/776	
Mujeres 361.776 Hombres 326.935		Posición en relación con los municipios de la provincia: 10/105			
Pertenenencia a Red de sostenibilidad		Sí	Declaración institucional sobre los ODS como hoja de ruta	Si	
Iniciativas de localización de ODS					
ODS	Tipo de actuación de localización	Denominación	Responsable	Breve Descripción	Información disponible
		26. Plan director de Patrimonio 27. (Plan Director de Conservación del Patrimonio Inmueble Histórico)	Ayuntamiento		https://www.sevilla.org/planeestrategico2030/documentos/sevilla-2030/plan-estrategico-sevilla-2030/planes-y-estrategias-sectoriales-alineamiento-con-la-estrategia.pdf
		28. Plan Estratégico para la Gestión Pública Sostenible (GPS) de EMASESA	Ayuntamiento		https://www.sevilla.org/planeestrategico2030/documentos/sevilla-2030/plan-estrategico-sevilla-2030/planes-y-estrategias-sectoriales-alineamiento-con-la-estrategia.pdf
		29. Plan Estratégico de Transportes Urbanos de Sevilla, S.A.M	Ayuntamiento		https://www.sevilla.org/planeestrategico2030/documentos/sevilla-2030/plan-estrategico-sevilla-2030/planes-y-estrategias-sectoriales-alineamiento-con-la-estrategia.pdf
		30. Plan Director de Cultura (Documento Base Políticas Culturales Ayuntamiento de Sevilla 2016-2019	Ayuntamiento		https://www.sevilla.org/planeestrategico2030/documentos/sevilla-2030/plan-estrategico-sevilla-2030/planes-y-estrategias-sectoriales-alineamiento-con-la-estrategia.pdf
		31. Plan Estratégico de la Universidad de Sevilla	Ayuntamiento		https://www.sevilla.org/planeestrategico2030/documentos/sevilla-2030/plan-estrategico-sevilla-2030/planes-y-estrategias-sectoriales-alineamiento-con-la-estrategia.pdf
	Alineamiento a planes o iniciativas	32. Plan Estratégico del Puerto de Sevilla	Ayuntamiento		https://www.sevilla.org/planeestrategico2030/documentos/sevilla-2030/plan-estrategico-sevilla-2030/planes-y-estrategias-sectoriales-alineamiento-con-la-estrategia.pdf
		33. Plan Estratégico PCT Cartuja 2030	Ayuntamiento		https://www.sevilla.org/planeestrategico2030/documentos/sevilla-2030/plan-estrategico-sevilla-2030/planes-y-estrategias-sectoriales-alineamiento-con-la-estrategia.pdf




Provincia	Sevilla				
Municipio	Sevilla				
Población: 688.711		Renta media por habitante: 8.985 euros		Posición en relación con los municipios de Andalucía: 16/776	
Mujeres 361.776 Hombres 326.935		Posición en relación con los municipios de la provincia: 10/105			
Pertenenencia a Red de sostenibilidad		Sí	Declaración institucional sobre los ODS como hoja de ruta		Si
Iniciativas de localización de ODS					
ODS	Tipo de actuación de localización	Denominación	Responsable	Breve Descripción	Información disponible
		34. Plan Local de Intervención en Zonas Desfavorecidas 2018	Ayuntamiento		https://www.sevilla.org/planeestrategico2030/documentos/sevilla-2030/plan-estrategico-sevilla-2030/planes-y-estrategias-sectoriales-alineamiento-con-la-estrategia.pdf
		35. Plan Integral Torreblanca de los Caños	Ayuntamiento		https://www.sevilla.org/planeestrategico2030/documentos/sevilla-2030/plan-estrategico-sevilla-2030/planes-y-estrategias-sectoriales-alineamiento-con-la-estrategia.pdf
		36. Plan Integral para San José de Palmete y La Doctora Este	Ayuntamiento		https://www.sevilla.org/planeestrategico2030/documentos/sevilla-2030/plan-estrategico-sevilla-2030/planes-y-estrategias-sectoriales-alineamiento-con-la-estrategia.pdf
		37. Plan Integral Comunitario Su Eminencia	Ayuntamiento		https://www.sevilla.org/planeestrategico2030/documentos/sevilla-2030/plan-estrategico-sevilla-2030/planes-y-estrategias-sectoriales-alineamiento-con-la-estrategia.pdf
		38. Plan Integral Comunitario Tres Barrios - Amate	Ayuntamiento		https://www.sevilla.org/planeestrategico2030/documentos/sevilla-2030/plan-estrategico-sevilla-2030/planes-y-estrategias-sectoriales-alineamiento-con-la-estrategia.pdf
		39. Plan Integral Polígono Sur	Ayuntamiento		https://www.sevilla.org/planeestrategico2030/documentos/sevilla-2030/plan-estrategico-sevilla-2030/planes-y-estrategias-sectoriales-alineamiento-con-la-estrategia.pdf
	Alineamiento a planes o iniciativas	40. Programa de Apoyo a la Escolarización y Reducción del Absentismo Escolar	Ayuntamiento		https://www.sevilla.org/planeestrategico2030/documentos/sevilla-2030/plan-estrategico-sevilla-2030/planes-y-estrategias-sectoriales-alineamiento-con-la-estrategia.pdf
		41. I Plan Municipal de Prevención y Control del Absentismo Escolar (2018-2022)	Ayuntamiento		https://www.sevilla.org/planeestrategico2030/documentos/sevilla-2030/plan-estrategico-sevilla-2030/planes-y-estrategias-sectoriales-alineamiento-con-la-estrategia.pdf





Provincia	Sevilla				
Municipio	Sevilla				
Población: 688.711		Renta media por habitante: 8.985 euros		Posición en relación con los municipios de Andalucía: 16/776	
Mujeres 361.776 Hombres 326.935		Posición en relación con los municipios de la provincia: 10/105			
Pertenenencia a Red de sostenibilidad		Sí	Declaración institucional sobre los ODS como hoja de ruta	Si	
Iniciativas de localización de ODS					
ODS	Tipo de actuación de localización	Denominación	Responsable	Breve Descripción	Información disponible
		42. IV Plan Director de Cooperación al Desarrollo 2016-2020	Ayuntamiento		https://www.sevilla.org/planestrategico2030/documentos/sevilla-2030/plan-estrategico-sevilla-2030/planes-y-estrategias-sectoriales-alineamiento-con-la-estrategia.pdf
		43. Programa de Gestión de Lipasam 2016-2019	Ayuntamiento		https://www.sevilla.org/planestrategico2030/documentos/sevilla-2030/plan-estrategico-sevilla-2030/planes-y-estrategias-sectoriales-alineamiento-con-la-estrategia.pdf
		44. Plan de Actuación Educativa Municipal 2018-2019. Sevilla Ciudad Educadora	Ayuntamiento		https://www.sevilla.org/planestrategico2030/documentos/sevilla-2030/plan-estrategico-sevilla-2030/planes-y-estrategias-sectoriales-alineamiento-con-la-estrategia.pdf
  		45. Programa de Prevención y Gestión de Residuos de Sevilla 2018-2023	Ayuntamiento		https://www.sevilla.org/planestrategico2030/documentos/sevilla-2030/plan-estrategico-sevilla-2030/planes-y-estrategias-sectoriales-alineamiento-con-la-estrategia.pdf
  		46. Convocatoria para la concesión de subvenciones a las organizaciones no gubernamentales y otros agentes de cooperación al desarrollo que realicen intervenciones	Ayuntamiento		https://www.sevilla.org/ayuntamiento/areas-municipales/area-de-bienestar-social-empleo/cooperacion-al-desarrollo/subvenciones-2019/subvenciones-2019
	Medición ODS	Diagnóstico y Evaluación ODS ciudad de Sevilla	Ayuntamiento	Este documento presenta el cálculo de indicadores relevantes para cada objetivo, acompañada del nivel de desempeño de Sevilla en los 17 Objetivos en relación con el nivel medio de España en cada uno de los ítems.	
  	Actuaciones de sensibilización/ participación ODS	Actividades de sensibilización y difusión de los ODS	Ayuntamiento	El Ayuntamiento está llevando a cabo diferentes actividades destinadas a difundir los ODS	https://www.sevilla.org/actualidad/@advanced-search?SearchableText=ODS&google_search=True

Provincia	Sevilla				
Municipio	Sevilla				
Población: 688.711		Renta media por habitante: 8.985 euros		Posición en relación con los municipios de Andalucía: 16/776	
Mujeres 361.776 Hombres 326.935				Posición en relación con los municipios de la provincia: 10/105	
Pertenenencia a Red de sostenibilidad		Sí	Declaración institucional sobre los ODS como hoja de ruta	Si	
Iniciativas de localización de ODS					
ODS	Tipo de actuación de localización	Denominación	Responsable	Breve Descripción	Información disponible



Provincia		Sevilla			
Municipio		Villamanrique de la Condesa			
Población: 4.478		Renta media por habitante: 3.336 euros		Posición en relación con los municipios de Andalucía: 622/776	
Mujeres	2.264	Hombres	2.214	Posición en relación con los municipios de la provincia: 98/105	
Pertenencia a Red de sostenibilidad		Sí	Declaración institucional sobre los ODS como hoja de ruta		Si
Iniciativas de localización de ODS					
ODS	Tipo de actuación de localización	Denominación	Responsable	Breve Descripción	Información disponible
	Localización integral ODS				
	Alineamiento a planes o iniciativas*				
	Medición ODS				
<div></div>	Actuaciones de sensibilización/ participación ODS	Actividades de sensibilización y difusión de los ODS	Ayuntamiento	El Ayuntamiento está llevando a cabo diferentes actividades vinculadas a la difusión de los ODS, especialmente en materia de refugiados y con Palestina	



Diputación Provincia		Sevilla			
Población:1.939.887		Renta media por habitante: 4.943			
Mujeres 991.188 Hombres 948.699					
Pertenencia a Red de sostenibilidad		Sí	Declaración institucional sobre los ODS como hoja de ruta	Han iniciado los trámites. Pendiente de aprobación	
Iniciativas de localización de ODS					
ODS	Tipo de actuación de localización	Denominación	Responsable	Breve Descripción	Información disponible
	Localización integral ODS				
	Alineamiento a planes o iniciativas	Convocatoria de subvenciones para proyectos de cooperación y educación al desarrollo	Diputación Provincial de Sevilla	La Diputación lleva a cabo tres modalidades de cooperación: subvenciones a ayuntamientos, cooperación directa y ayudas de emergencia	http://cooperacioninternacional.dipusevilla.es/cooperacioninternacional/convocatorias/
	Medición ODS				
	Actuaciones de sensibilización/ participación ODS	Actividades de sensibilización	Diputación Provincial de Sevilla, contando con la colaboración de los municipios	Su objetivo es fomentar la cultura de la solidaridad y promover una ciudadanía activa, responsable, solidaria y comprometida en las acciones de solidaridad internacional, educación y cooperación al desarrollo.	http://cooperacioninternacional.dipusevilla.es/